



ДОКЛАД

**ПЕРВОГО ЗАМЕСТИТЕЛЯ МИНИСТРА ТРАНСПОРТА И
КОММУНИКАЦИЙ РЕСПУБЛИКИ БЕЛАРУСЬ
ВЕРХОВЦА Н.П.**

**НА БЕЛОРУССКОМ ТРАНСПОРТНОМ КОНГРЕССЕ
«ТРАНСПОРТНАЯ СИСТЕМА БЕЛАРУСИ
И ЕЕ РОЛЬ В РАЗВИТИИ ЕВРОАЗИАТСКОГО
ТРАНСПОРТНОГО СООБЩЕНИЯ»**

Транспортные магистрали Республики Беларусь

Слайд 1А

Схема автомобильных дорог и транспортных коридоров

Панъевропейские (Критские) коридоры:

- II -II-Берлин-Варшава-Минск-Москва-Нижний Новгород
- IX -IX-Хельсинки-С.Петербург/Москва-Киев-Кишинев
- IXв -IXв-Калининград/Клайпеда-
-Вильнюс-Минск-Киев-Кишинев

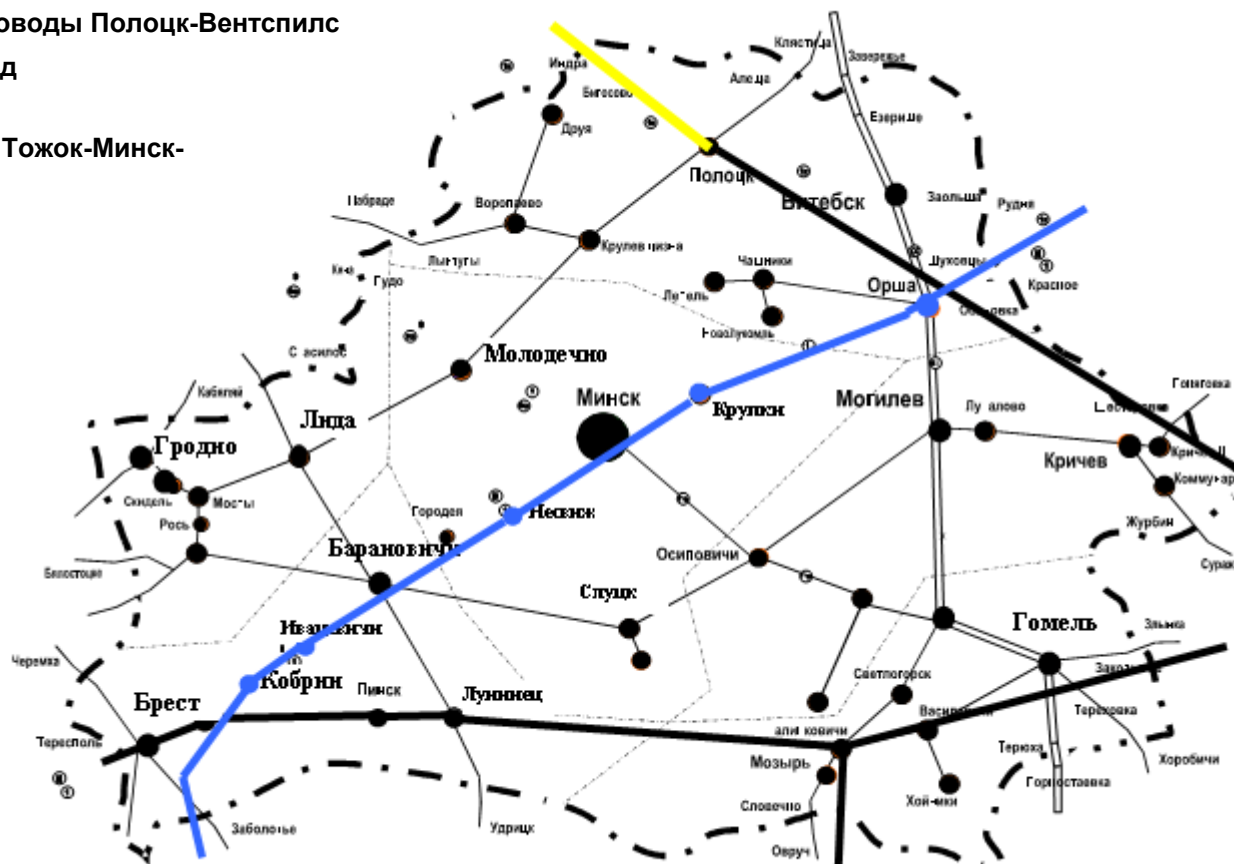


Протяженность автомобильных дорог 83 тыс.км

Слайд 1В

Схема трубопроводов

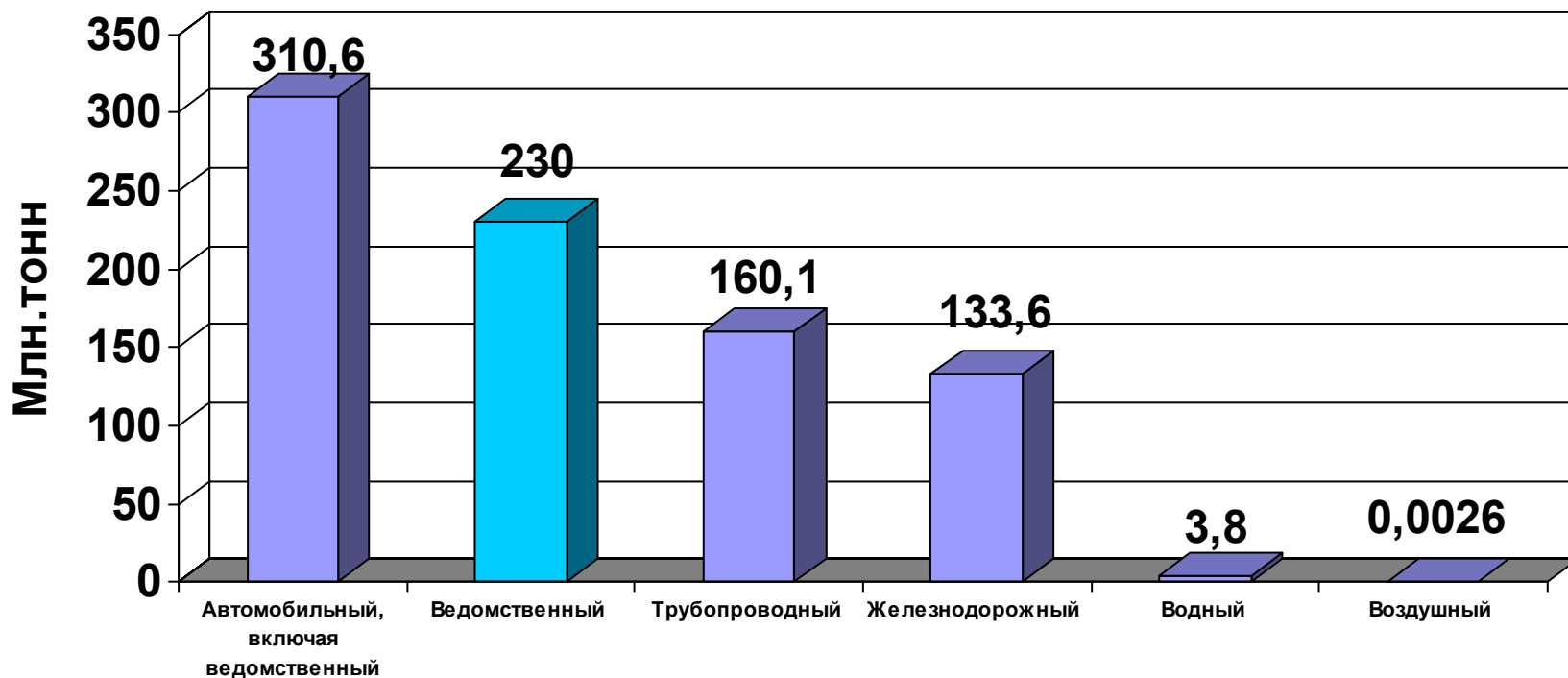
- Продуктопроводы Полоцк-Вентспилс
- Нефтепровод «Дружба»
- Газопровод Тожок-Минск-Ивыцевичи



Протяженность железных дорог 12,2 тыс.км

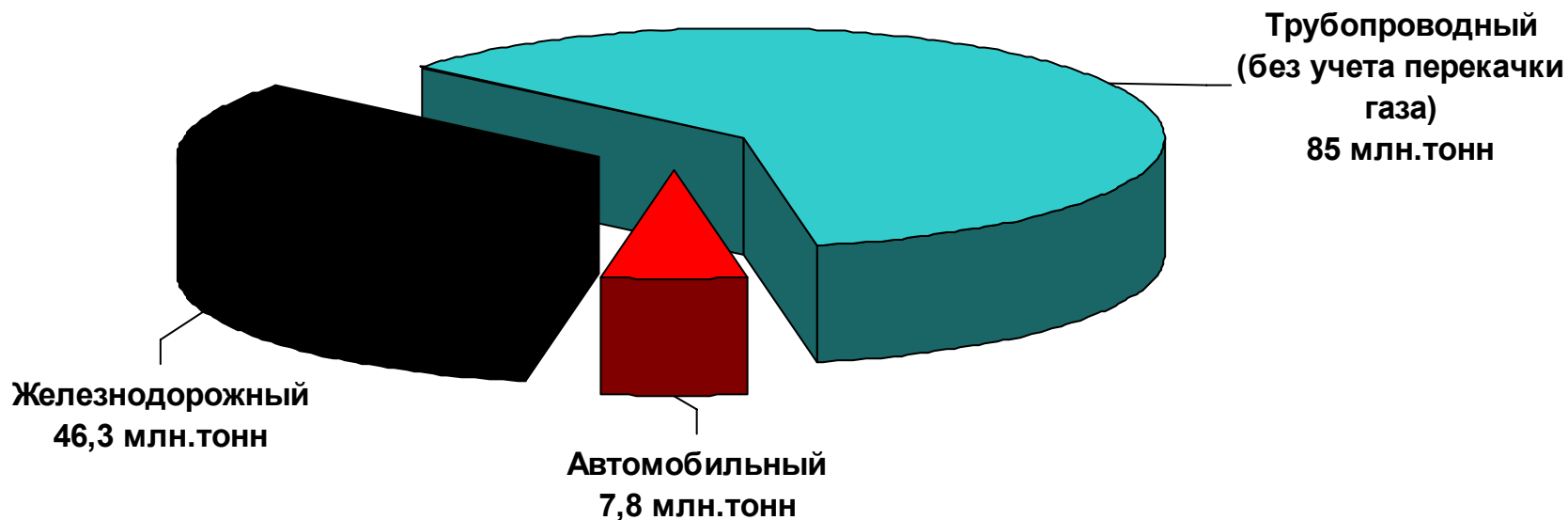
Слайд 2

Объем перевозок грузов различными видами транспорта (2006 год)



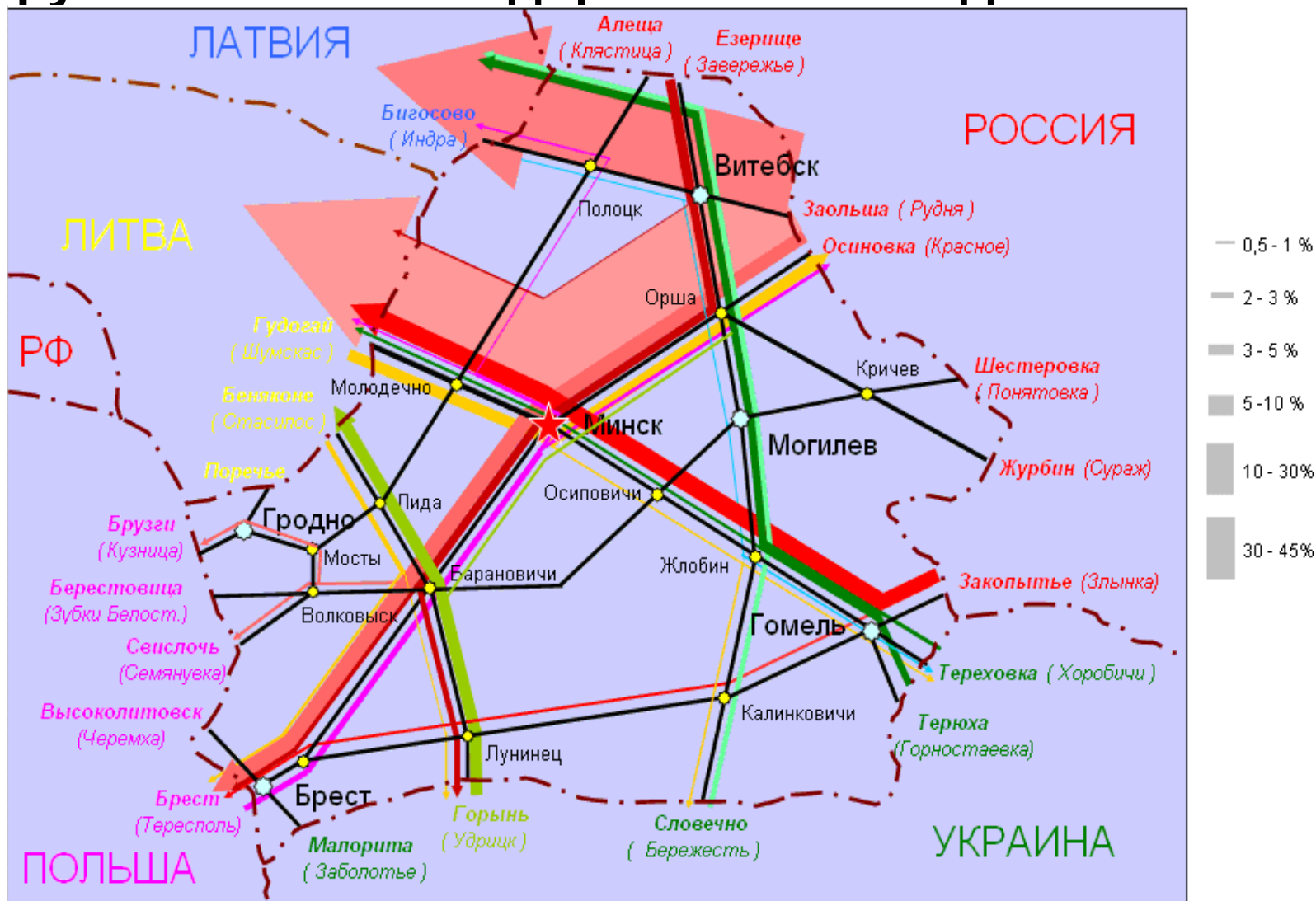
Слайд 3

Транзитные грузовые перевозки различными видами транспорта (2006 год)



Слайд 4

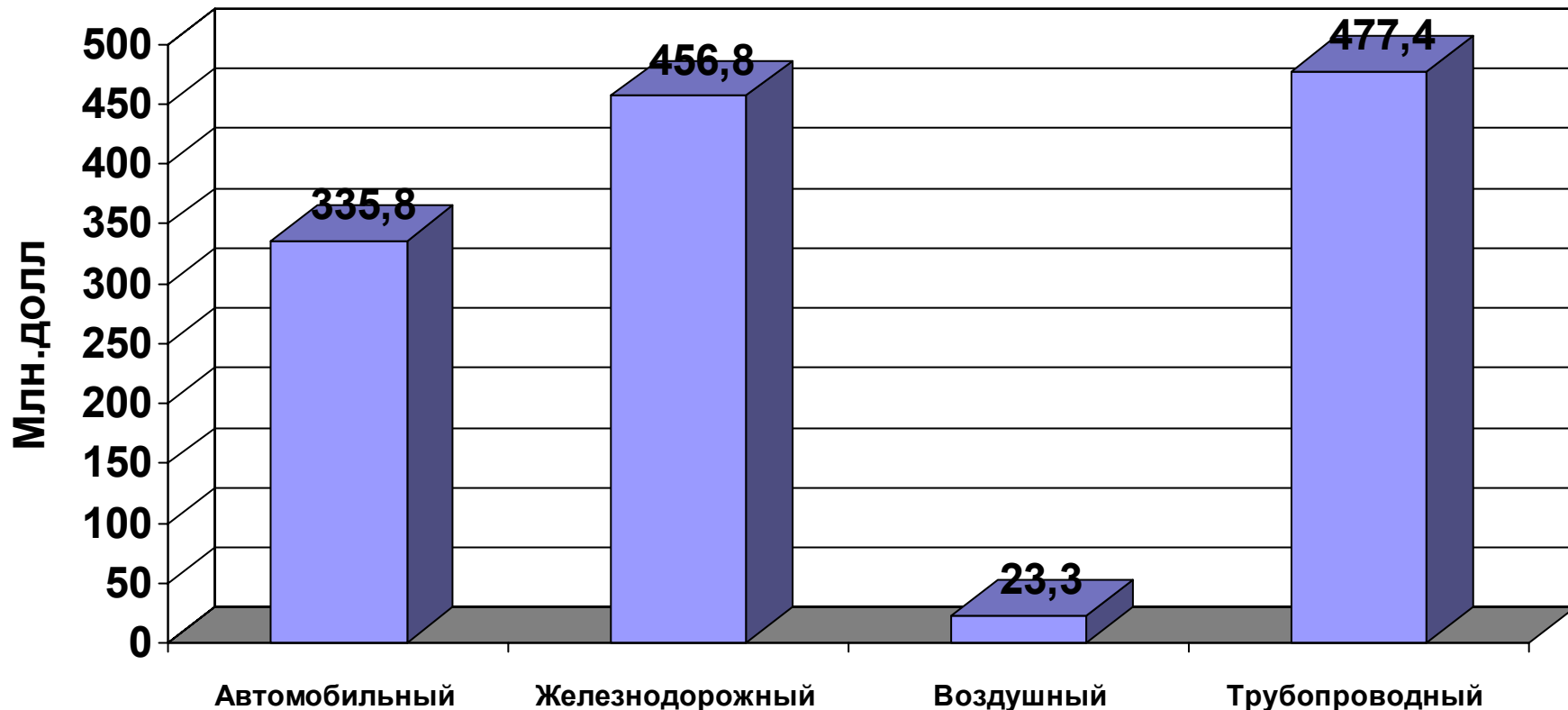
Схема направления транзитных грузопотоков по Белорусской железной дороге за 2006 год



* На схеме обозначены основные транзитные потоки грузов (объем в тоннах более 0,5% от всего транзита),

Слайд 5

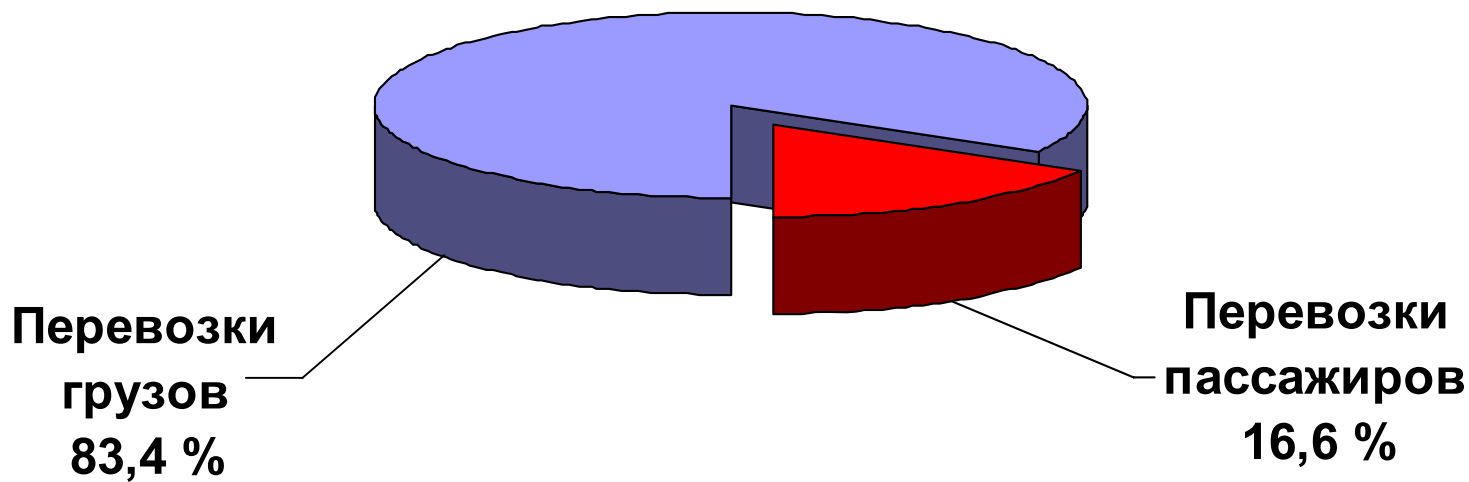
Распределение экспорта транспортных услуг по видам транспорта (грузовые перевозки в 2006 году)



Слайд 6

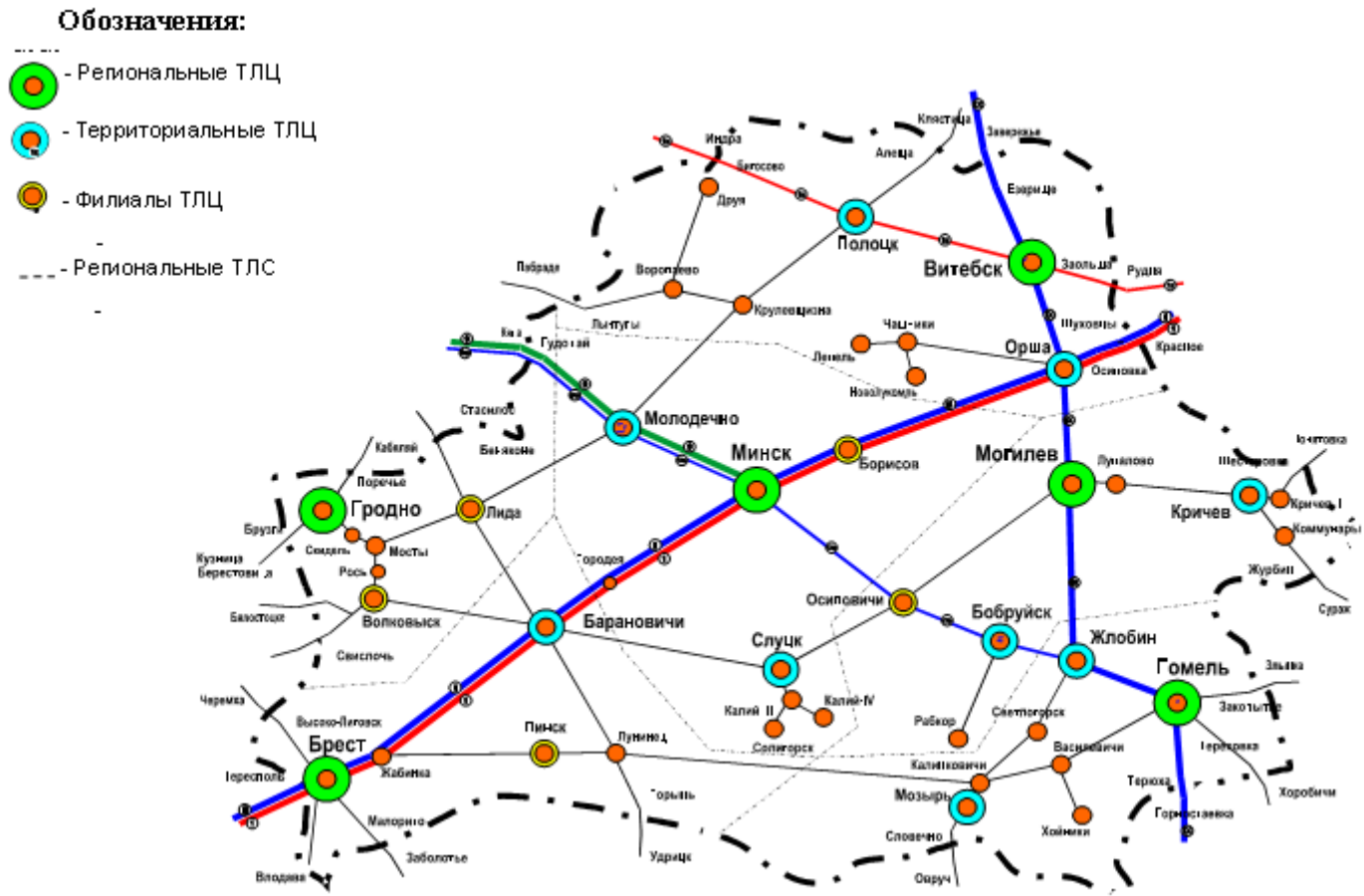
**Экспорт транспортных услуг в 2006 году составил
1 миллиард 551 миллион долларов США.**


**Распределение экспорта транспортных услуг по
видам перевозок**



Слайд 7

Перспективная схема размещения транспортно-логистических центров (ТЛЦ)





ДОКЛАД
ПЕРВОГО ЗАМЕСТИТЕЛЯ МИНИСТРА ТРАНСПОРТА
И КОММУНИКАЦИЙ РЕСПУБЛИКИ БЕЛАРУСЬ
ВЕРХОВЦА Н.П.
НА БЕЛОРУССКОМ ТРАНСПОРТНОМ КОНГРЕССЕ
«ТРАНСПОРТНАЯ СИСТЕМА БЕЛАРУСИ
И ЕЕ РОЛЬ В РАЗВИТИИ ЕВРОАЗИАТСКОГО
ТРАНСПОРТНОГО СООБЩЕНИЯ»