


Fiche Info Transport



ROYAUME-UNI DE GRANDE-BRETAGNE ET D'IRLANDE DU NORD

• Superficie: 242,910 km² • Population: 66,466,000 (2018)

Partie contractante à 25 Conventions de l'ONU relatives au transport sous l'égide du Comité des transports intérieurs de la CEE. Partie contractante à 7 Conventions de l'ONU sur la sécurité routière.

Statistique du transport routier et ferroviaire

Nombre de voiture particulières (millier), 2017	31,200
Taux de motorisation (Nbre. de voitures particulières pour mille habitants), 2017	472
Nouvelles immatriculations de voitures particulières utilisant des carburants alternatifs (% du total), 2017	0.5
Longueur totale des lignes ferroviaires exploitées (km), 2017	16,320

Statistiques des accidents de la route

Décès, 2018	1,867
Blessés, 2017	178,321

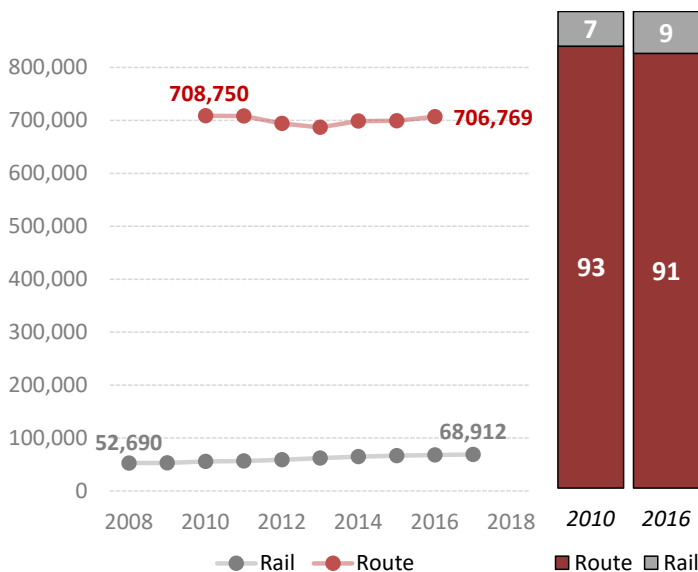
Décès dus à des accidents de la route par

Million d'habitants, 2018	28
100,000 voitures particulières, 2017	6

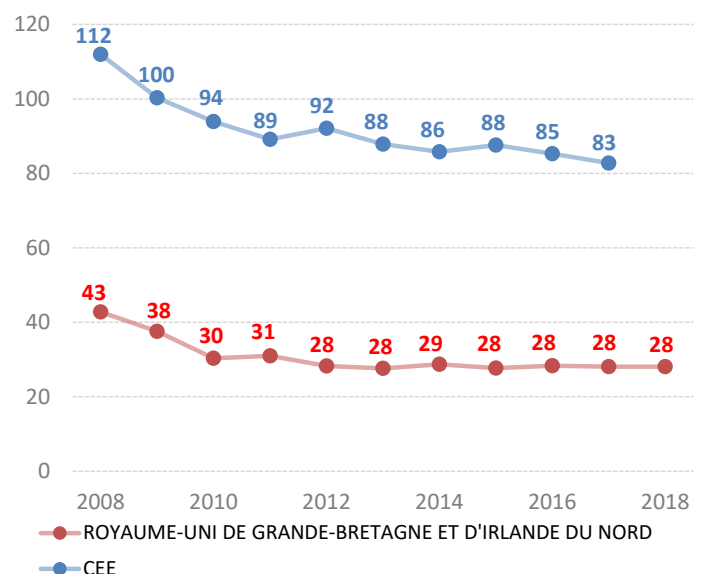
Usagers vulnérables de la route (% du décès total)

Piétons et cyclistes, 2012	29.9
Motocyclistes, 2009	20.2

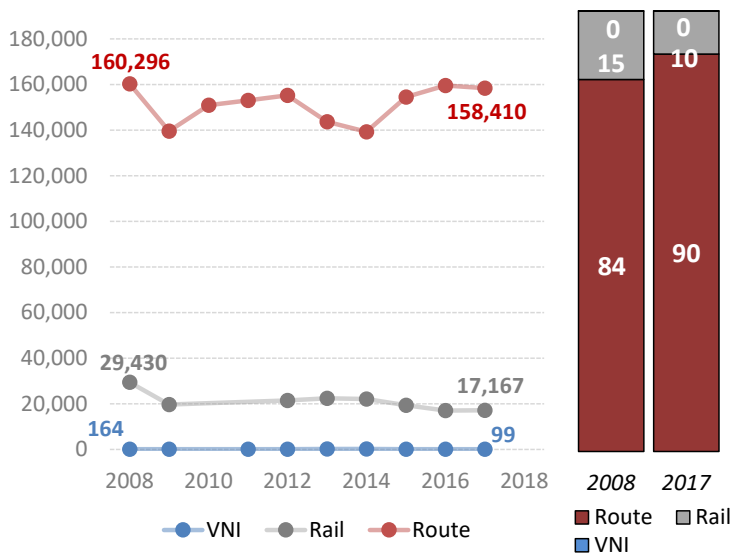
Voyageur-km par mode (million) et part du total (%)



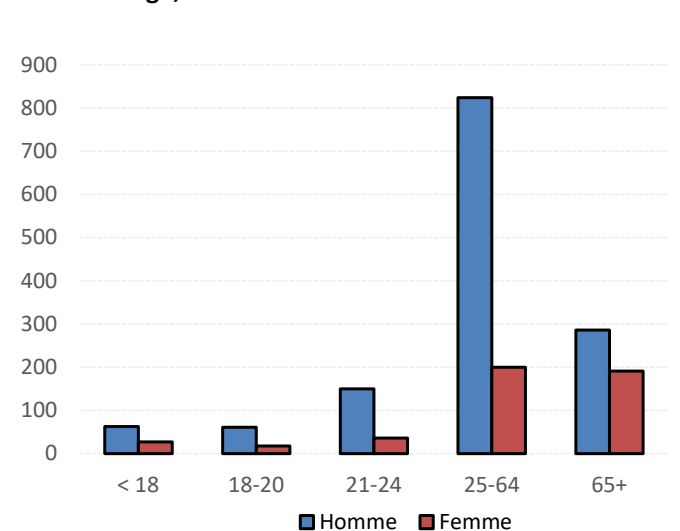
Décès dus à des accidents de la route pour un million d'habitants



Tonne-km par mode (million) et part du total (%)



Décès dus à des accidents de la route par genre et âge, 2017



Source : Base de données des statistiques des transports de la CEE

Note : Pour les graphiques de sécurité routière, la CEE se réfère à la valeur moyenne des Etats membres de la CEE. VNI = voies navigables intérieures. Le carburant alternatif fait référence aux types de carburant autres que l'essence, le diesel ou les hybrides.