



## ROYAUME-UNI DE GRANDE-BRETAGNE ET D'IRLANDE DU NORD

• Superficie: 242,910 km<sup>2</sup> • Population: 66,040,000 (2017)

Partie contractante à 25 Conventions de l'ONU relatives au transport sous l'égide du Comité des transports intérieurs de la CEE-ONU. Partie contractante à 7 Conventions de l'ONU sur la sécurité routière.

### Traffic routier et ferroviaire

Nombre de voiture particulières (millier), 2016	30,850
Taux de motorisation (Nbre. de voitures particulières pour mille habitants), 2016	470
Voyageur-km par route (million), 2012	689,441
Tonne-km par route (million), 2016	181,853
Voyageur-km par rail (million), 2016	68,010
Tonne-km par rail (million), 2016	17,053
Tonne-km par voies navigables intérieures (million), 2016	108

### Statistiques des accidents de la route

Décès, 2015	1,804
Blessés, 2015	194,122
Accidents corporels, 2015	146,203

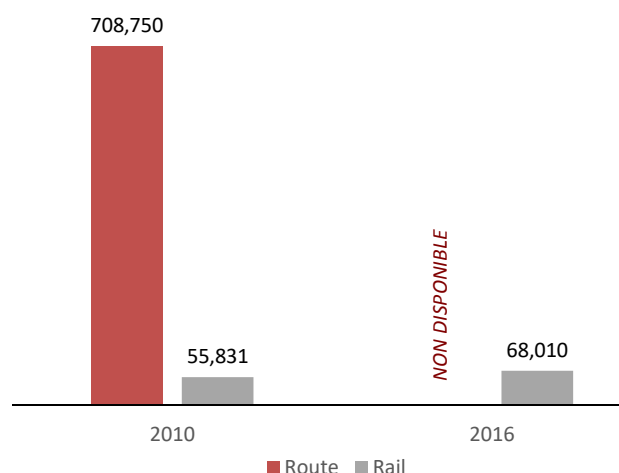
### Décès dus à des accidents de la route pour

Million d'habitants, 2015	28
100,000 voitures particulières, 2015	6

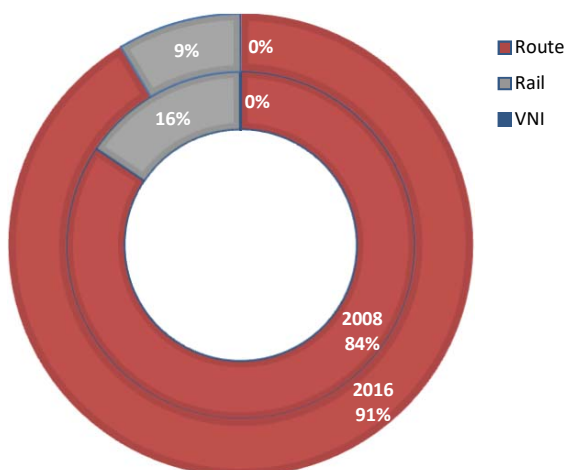
### Gravité des accidents de la route

Décès pour 1 000 accidents corporels, 2015	12
--	----

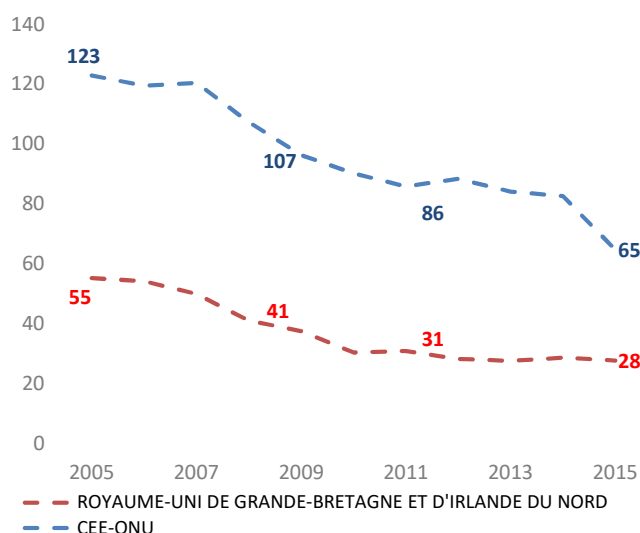
### Voyageur-km par route et par rail (million)



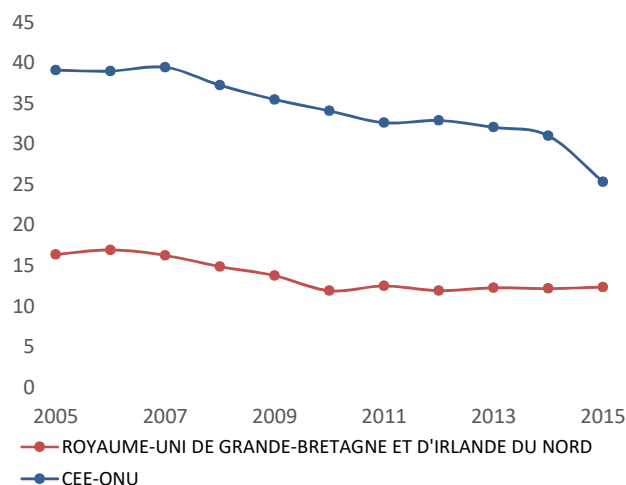
### Répartition modale du transport intérieur (tonne-km)



### Décès dus à des accidents de la route pour un million d'habitants



### Gravité des accidents de la route (Décès pour 1 000 accidents corporels)



Source: Base de données des statistiques des transports de la CEE-ONU.

Note: Les données se réfèrent à la Grande-Bretagne. Pour les graphiques de sécurité routière, la CEE-ONU se réfère à la valeur moyenne des États membres de la CEE-ONU. VNI = voies navigables intérieures.

- Sans objet / Non disponible.