

UKRAINE



• Superficie: 603,700 km² • Population: 42,493,785 (2017)

Partie contractante à 20 Conventions de l'ONU relatives au transport sous l'égide du Comité des transports intérieurs de la CEE-ONU. Partie contractante à 10 Conventions de l'ONU sur la sécurité routière.

Traffic routier et ferroviaire

Nombre de voiture particulières (millier), 2011	6,901
Taux de motorisation (Nbre. de voitures particulières pour mille habitants), 2011	151
Voyageur-km par route (million), 2015	40,679
Tonne-km par route (million), 2016	58,030
Voyageur-km par rail (million), 2016	36,839
Tonne-km par rail (million), 2016	187,558
Tonne-km par voies navigables intérieures (million), 2016	227

Statistiques des accidents de la route

Décès, 2016	3,410
Blessés, 2016	33,613
Accidents corporels, 2016	26,782

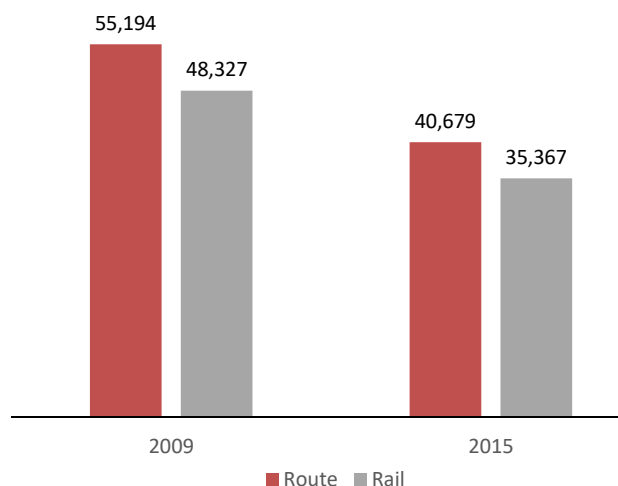
Décès dus à des accidents de la route pour

Million d'habitants, 2016	80
100,000 voitures particulières, 2011	71

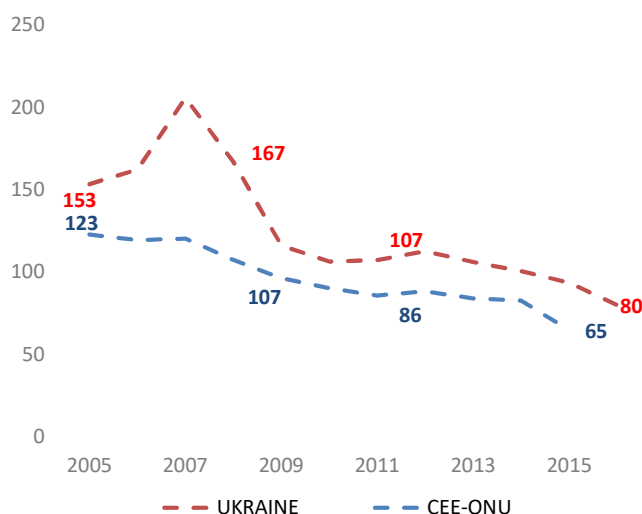
Gravité des accidents de la route

Décès pour 1 000 accidents corporels, 2016	127
--	-----

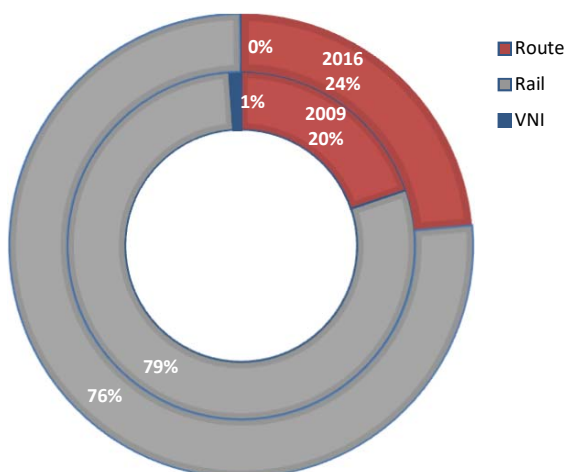
Voyageur-km par route et par rail (million)



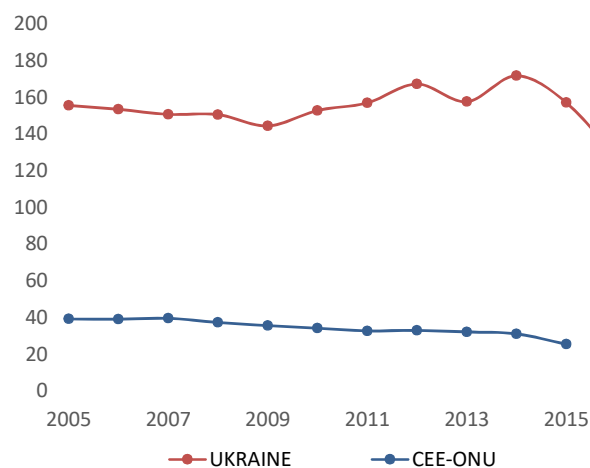
Décès dus à des accidents de la route pour un million d'habitants



Répartition modale du transport intérieur (tonne-km)



Gravité des accidents de la route (Décès pour 1 000 accidents corporels)



Source: Base de données des statistiques des transports de la CEE-ONU.

Note: Pour les graphiques de sécurité routière, la CEE-ONU se réfère à la valeur moyenne des États membres de la CEE-ONU. VNI = voies navigables intérieures.

- Sans objet /. Non disponible.