

# Fiche Info Transport

## L'EX-RÉPUBLIQUE YOUGOSLAVE DE MACÉDOINE



• Superficie: 25,713 km<sup>2</sup> • Population: 2,073,702 (2017)

Partie contractante à 17 Conventions de l'ONU relatives au transport sous l'égide du Comité des transports intérieurs de la CEE-ONU. Partie contractante à 9 Conventions de l'ONU sur la sécurité routière.

### Traffic routier et ferroviaire

Nombre de voiture particulières (millier), 2016	395
Taux de motorisation (Nbre. de voitures particulières pour mille habitants), 2016	191
Voyageur-km par route (million), 2016	9,261
Tonne-km par route (million), 2016	10,589
Voyageur-km par rail (million), 2016	83
Tonne-km par rail (million), 2016	222
Tonne-km par voies navigables intérieures (million)	..

### Statistiques des accidents de la route

Décès, 2015	148
Blessés, 2015	5,913
Accidents corporels, 2015	3,854

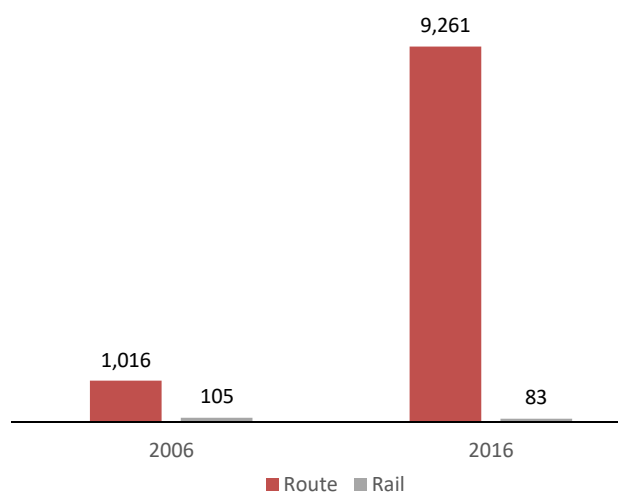
### Décès dus à des accidents de la route pour

Million d'habitants, 2015	71
100,000 voitures particulières, 2015	39

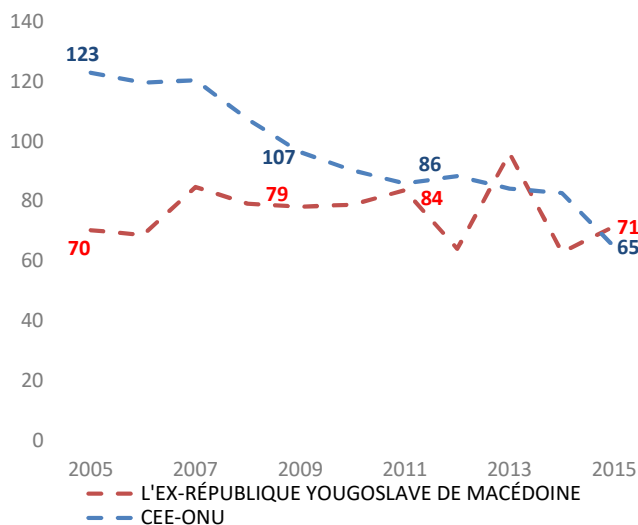
### Gravité des accidents de la route

Décès pour 1 000 accidents corporels, 2015	38
--	----

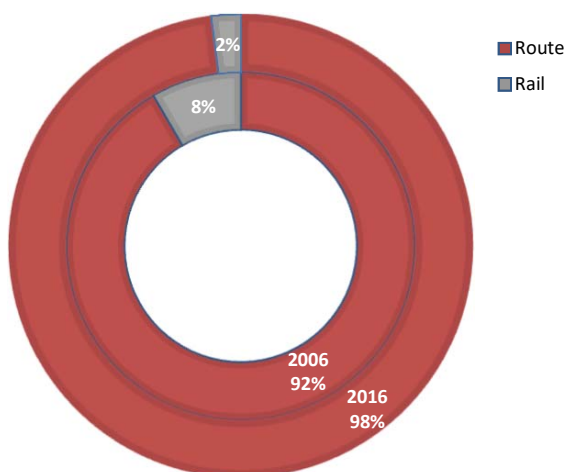
### Voyageur-km par route et par rail (million)<sup>1</sup>



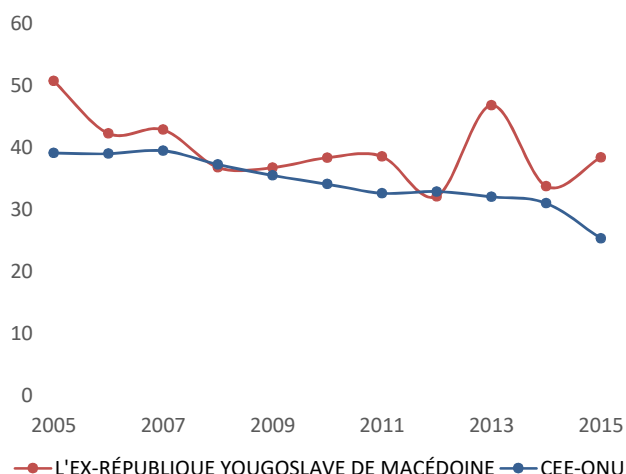
### Décès dus à des accidents de la route pour un million d'habitants



### Répartition modale du transport intérieur (tonne-km)



### Gravité des accidents de la route (Décès pour 1 000 accidents corporels)



Source: Base de données des statistiques des transports de la CEE-ONU.

Note: Pour les graphiques de sécurité routière, la CEE-ONU se réfère à la valeur moyenne des États membres de la CEE-ONU. VNI = voies navigables intérieures.

<sup>1</sup> La donnée voyageur-kilomètres pour 2005 comprend les autocars, les autobus et les trolleybus seulement.

- Sans objet /. Non disponible.