



• Superficie: 301,337 km² • Population: 60,542,100 (2017)

Partie contractante à 36 Conventions de l'ONU relatives au transport sous l'égide du Comité des transports intérieurs de la CEE-ONU. Partie contractante à 15 Conventions de l'ONU sur la sécurité routière.

Traffic routier et ferroviaire

| | |
|---|---------|
| Nombre de voiture particulières (millier), 2016 | 37,876 |
| Taux de motorisation (Nbre. de voitures particulières pour mille habitants), 2016 | 625 |
| Voyageur-km par route (million), 2016 | 847,953 |
| Tonne-km par route (million), 2016 | 112,639 |
| Voyageur-km par rail (million), 2016 | 52,178 |
| Tonne-km par rail (million), 2016 | 22,394 |
| Tonne-km par voies navigables intérieures (million), 2015 | 62 |

Statistiques des accidents de la route

| | |
|---------------------------|---------|
| Décès, 2015 | 3,428 |
| Blessés, 2015 | 246,920 |
| Accidents corporels, 2015 | 174,539 |

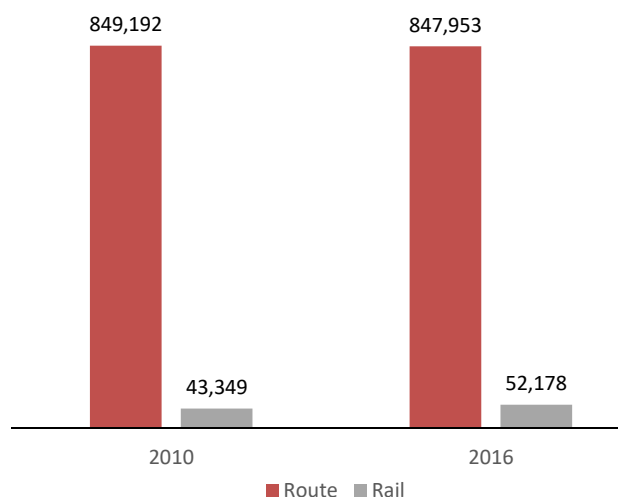
Décès dus à des accidents de la route pour

| | |
|--------------------------------------|----|
| Million d'habitants, 2015 | 56 |
| 100,000 voitures particulières, 2014 | 9 |

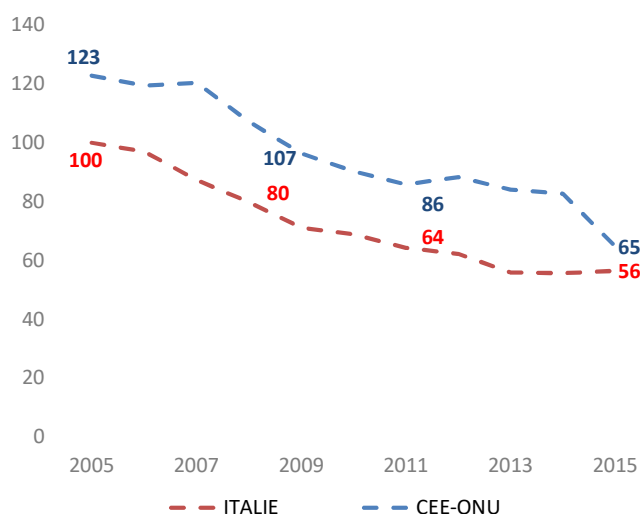
Gravité des accidents de la route

| | |
|--|----|
| Décès pour 1 000 accidents corporels, 2015 | 20 |
|--|----|

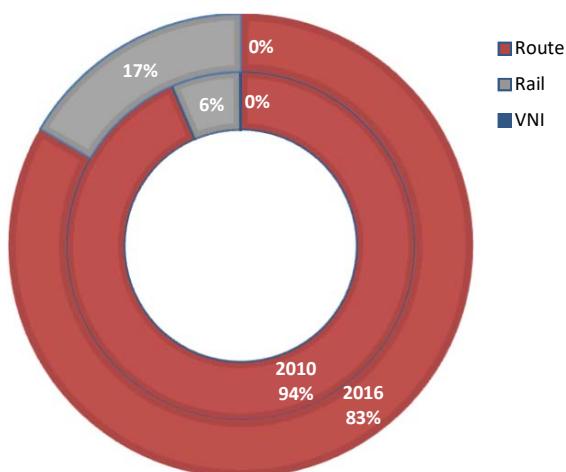
Voyageur-km par route et par rail (million)



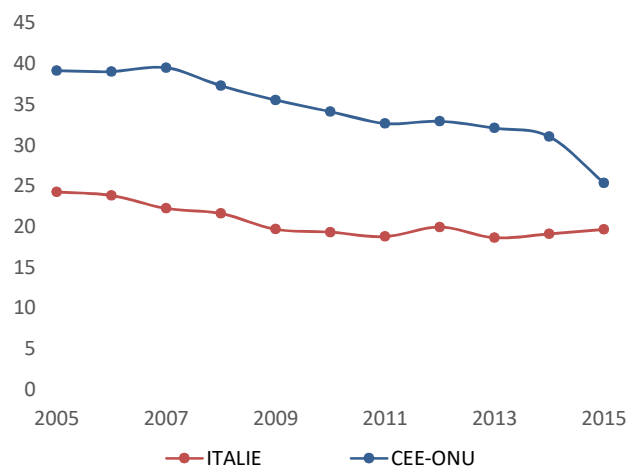
Décès dus à des accidents de la route pour un million d'habitants



Répartition modale du transport intérieur (tonne-km)



Gravité des accidents de la route (Décès pour 1 000 accidents corporels)



Source: Base de données des statistiques des transports de la CEE-ONU.

Note: Pour les graphiques de sécurité routière, la CEE-ONU se réfère à la valeur moyenne des États membres de la CEE-ONU. VNI = voies navigables intérieures.

- Sans objet / Non disponible.