

HONGRIE



• Superficie: 93,030 km² • Population: 9,784,120 (2017)

Partie contractante à 38 Conventions de l'ONU relatives au transport sous l'égide du Comité des transports intérieurs de la CEE-ONU. Partie contractante à 16 Conventions de l'ONU sur la sécurité routière.

Traffic routier et ferroviaire

Nombre de voiture particulières (millier), 2016	3,313
Taux de motorisation (Nbre. de voitures particulières pour mille habitants), 2016	338
Voyageur-km par route (million), 2012 ¹	51,793
Tonne-km par route (million), 2016	40,006
Voyageur-km par rail (million), 2016	7,653
Tonne-km par rail (million), 2016	10,528
Tonne-km par voies navigables intérieures (million), 2016	1,975

Statistiques des accidents de la route

Décès, 2015	644
Blessés, 2015	20,899
Accidents corporels, 2015	16,331

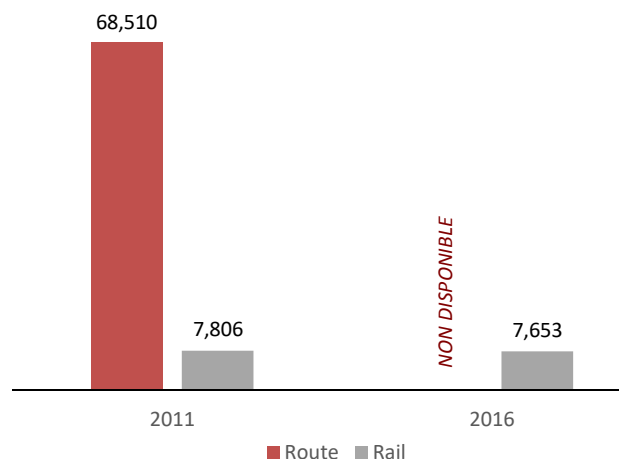
Décès dus à des accidents de la route pour

Million d'habitants, 2015	65
100,000 voitures particulières, 2015	20

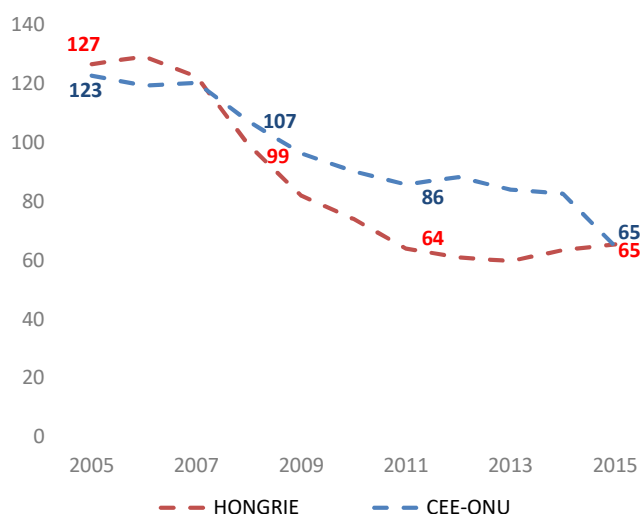
Gravité des accidents de la route

Décès pour 1 000 accidents corporels, 2015	39
--	----

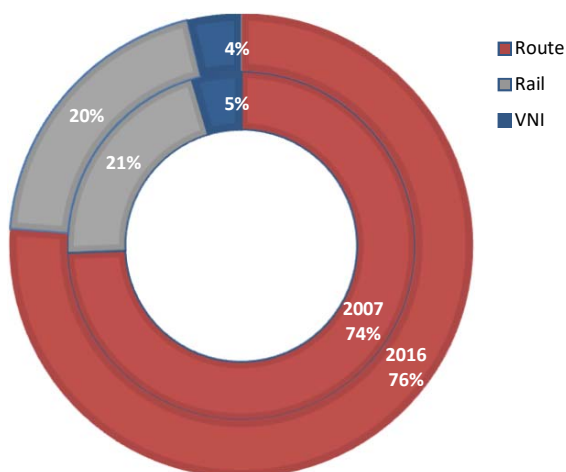
Voyageur-km par route et par rail (million)¹



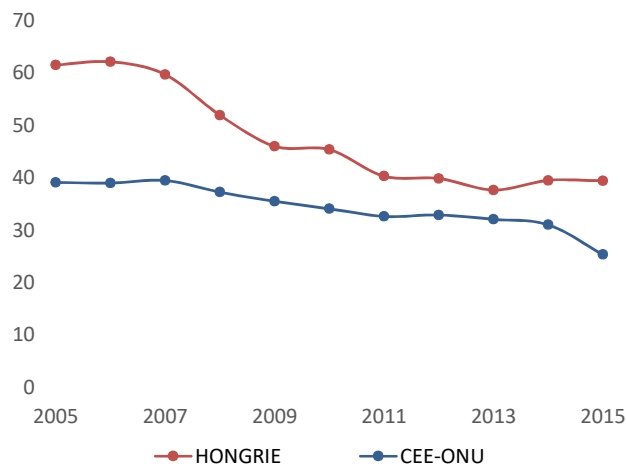
Décès dus à des accidents de la route pour un million d'habitants



Répartition modale du transport intérieur (tonne-km)



Gravité des accidents de la route (Décès pour 1 000 accidents corporels)



Source: Base de données des statistiques des transports de la CEE-ONU.

Note: Pour les graphiques de sécurité routière, la CEE-ONU se réfère à la valeur moyenne des États membres de la CEE-ONU. VNI = voies navigables intérieures.

¹ Ne comprend pas le transport international par autobus ou minibus.

- Sans objet /. Non disponible.