

ALLEMAGNE



• Superficie: 357,030 km² • Population: 82,659,000 (2017)

Partie contractante à 33 Conventions de l'ONU relatives au transport sous l'égide du Comité des transports intérieurs de la CEE-ONU. Partie contractante à 12 Conventions de l'ONU sur la sécurité routière.

Traffic routier et ferroviaire

Nombre de voiture particulières (millier), 2016	45,804
Taux de motorisation (Nbre. de voitures particulières pour mille habitants), 2016	556
Voyageur-km par route (million), 2016	1,048,003
Tonne-km par route (million), 2015	314,579
Voyageur-km par rail (million), 2016	94,197
Tonne-km par rail (million), 2014	112,629
Tonne-km par voies navigables intérieures (million), 2016	54,347

Statistiques des accidents de la route

Décès, 2015	3,459
Blessés, 2015	393,432
Accidents corporels, 2015	305,659

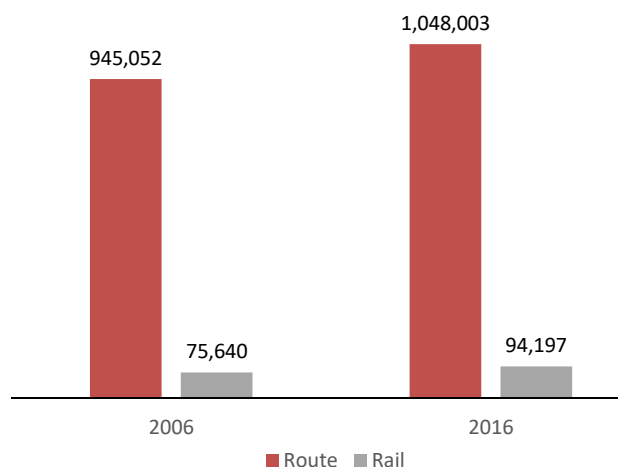
Décès dus à des accidents de la route pour

Million d'habitants, 2015	42
100,000 voitures particulières, 2015	8

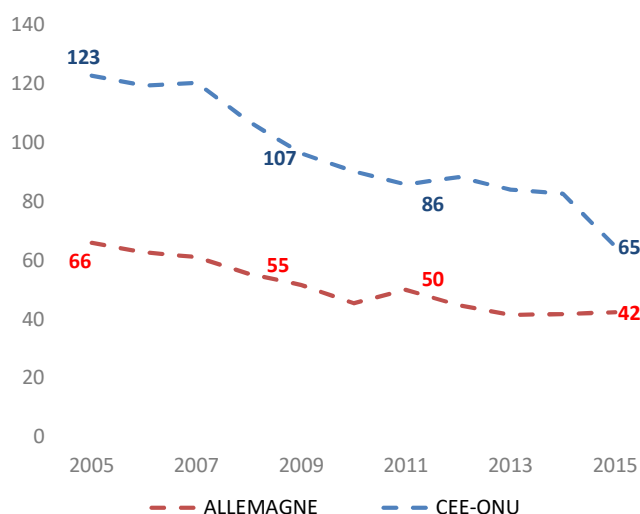
Gravité des accidents de la route

Décès pour 1 000 accidents corporels, 2015	11
--	----

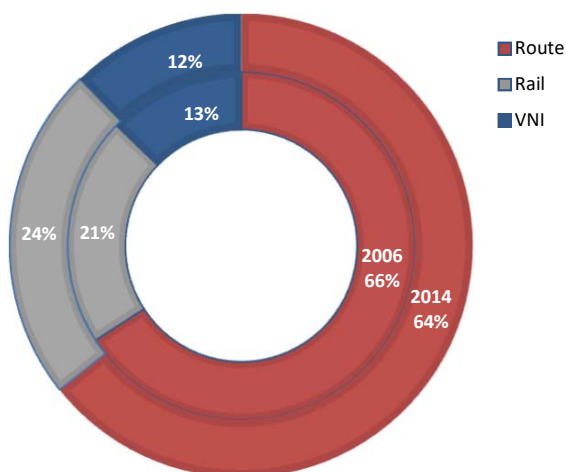
Voyageur-km par route et par rail (million)



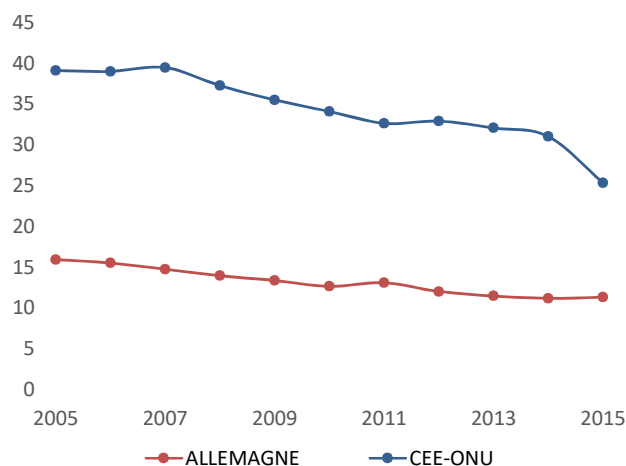
Décès dus à des accidents de la route pour un million d'habitants



Répartition modale du transport intérieur (tonne-km)



Gravité des accidents de la route (Décès pour 1 000 accidents corporels)



Source: Base de données des statistiques des transports de la CEE-ONU.

Note: Pour les graphiques de sécurité routière, la CEE-ONU se réfère à la valeur moyenne des États membres de la CEE-ONU. VNI = voies navigables intérieures.

- Sans objet /. Non disponible.