

## ESTONIE



• Superficie: 45,228 km<sup>2</sup> • Population: 1,315,600 (2017)

Partie contractante à 15 Conventions de l'ONU relatives au transport sous l'égide du Comité des transports intérieurs de la CEE-ONU. Partie contractante à 9 Conventions de l'ONU sur la sécurité routière.

### Traffic routier et ferroviaire

Nombre de voiture particulières (millier), 2016	703
Taux de motorisation (Nbre. de voitures particulières pour mille habitants), 2016	534
Voyageur-km par route (million), 2016 <sup>1</sup>	2,865
Tonne-km par route (million), 2016	6,717
Voyageur-km par rail (million), 2016	316
Tonne-km par rail (million), 2016	2,340
Tonne-km par voies navigables intérieures (million)	..

### Statistiques des accidents de la route

Décès, 2015	67
Blessés, 2015	1,758
Accidents corporels, 2015	1,391

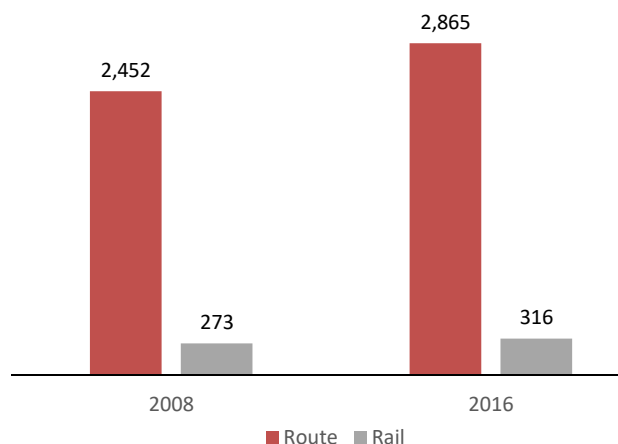
### Décès dus à des accidents de la route pour

Million d'habitants, 2015	51
100,000 voitures particulières, 2015	10

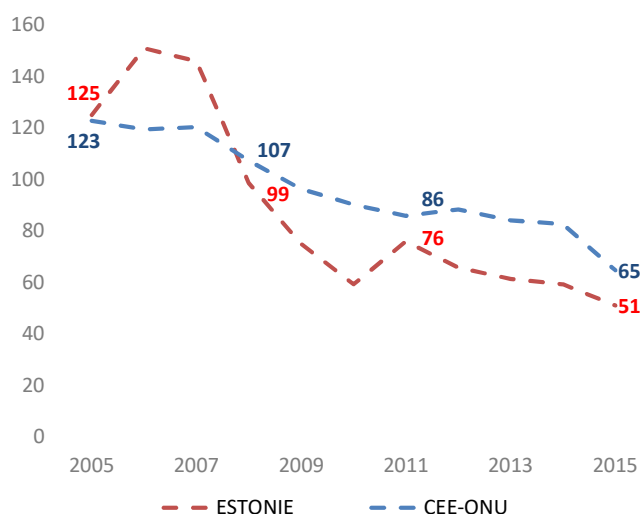
### Gravité des accidents de la route

Décès pour 1 000 accidents corporels, 2015	48
--	----

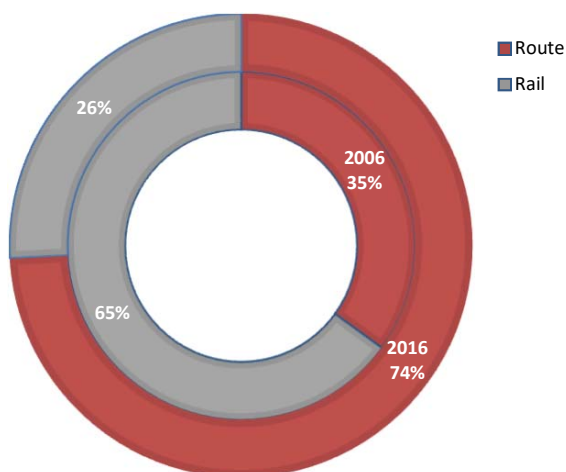
### Voyageur-km par route et par rail (million)<sup>1</sup>



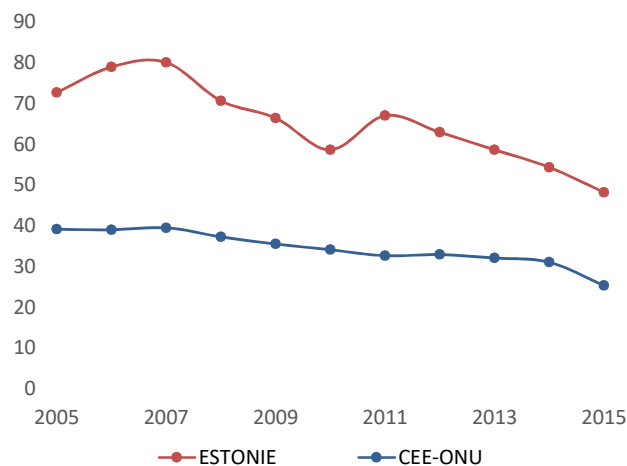
### Décès dus à des accidents de la route pour un million d'habitants



### Répartition modale du transport intérieur (tonne-km)



### Gravité des accidents de la route (Décès pour 1 000 accidents corporels)



Source: Base de données des statistiques des transports de la CEE-ONU.

Note: Pour les graphiques de sécurité routière, la CEE-ONU se réfère à la valeur moyenne des États membres de la CEE-ONU.

<sup>1</sup> La donnée voyageur-kilomètres par route ne concerne que les transports publics.

- Sans objet /. Non disponible.