



• Superficie: 78,866 km² • Population: 10,589,530 (2017)

Partie contractante à 36 Conventions de l'ONU relatives au transport sous l'égide du Comité des transports intérieurs de la CEE-ONU. Partie contractante à 13 Conventions de l'ONU sur la sécurité routière.

Traffic routier et ferroviaire

Nombre de voiture particulières (millier), 2016	5,308
Taux de motorisation (Nbre. de voitures particulières pour mille habitants), 2016	502
Voyageur-km par route (million), 2016	87,257
Tonne-km par route (million), 2016	50,315
Voyageur-km par rail (million), 2016	8,843
Tonne-km par rail (million), 2016	15,619
Tonne-km par voies navigables intérieures (million), 2016	36

Statistiques des accidents de la route

Décès, 2015	734
Blessés, 2015	26,892
Accidents corporels, 2015	21,561

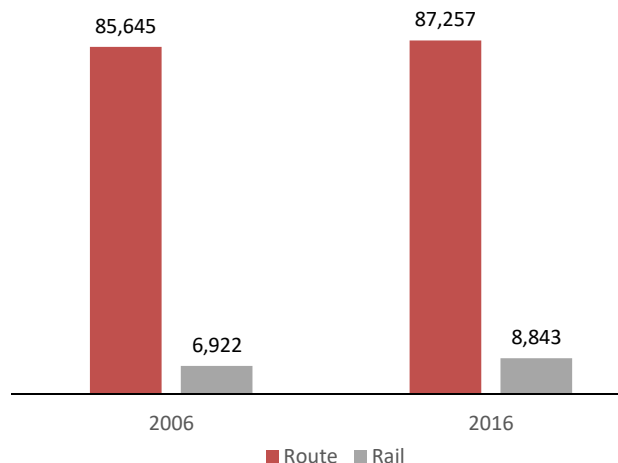
Décès dus à des accidents de la route pour

Million d'habitants, 2015	70
100,000 voitures particulières, 2015	14

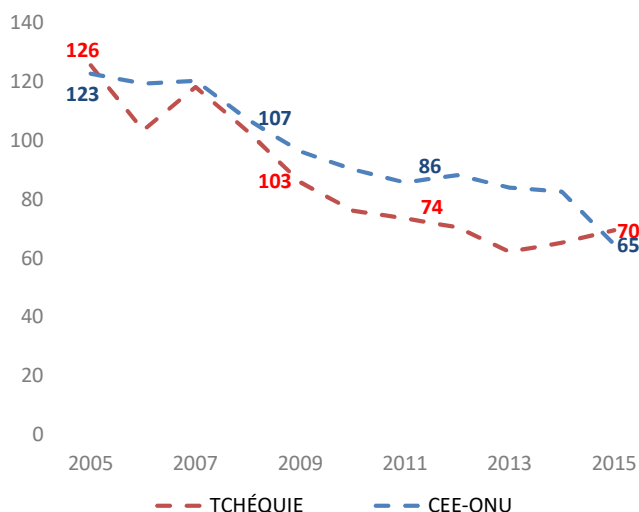
Gravité des accidents de la route

Décès pour 1 000 accidents corporels, 2015	34
--	----

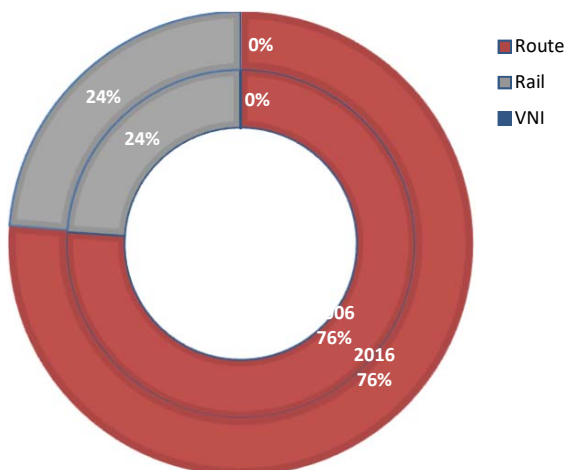
Voyageur-km par route et par rail (million)¹



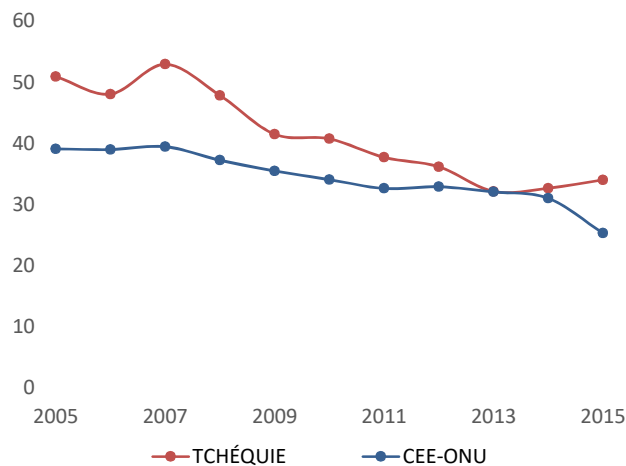
Décès dus à des accidents de la route pour un million d'habitants



Répartition modale du transport intérieur (tonne-km)



Gravité des accidents de la route (Décès pour 1 000 accidents corporels)



Source: Base de données des statistiques des transports de la CEE-ONU.

Note: Pour les graphiques de sécurité routière, la CEE-ONU se réfère à la valeur moyenne des États membres de la CEE-ONU. VNI = voies navigables intérieures.

¹ En 2010, il y a eu un changement dans la méthodologie de recensement du trafic routier pour la donnée voyageur-kilomètres par route.

- Sans objet /. Non disponible.