

## CHYPRE



• Superficie: 9,251 km<sup>2</sup> • Population: 859,520 (2017)

Partie contractante à 18 Conventions de l'ONU relatives au transport sous l'égide du Comité des transports intérieurs de la CEE-ONU. Partie contractante à 9 Conventions de l'ONU sur la sécurité routière.

### Traffic routier et ferroviaire

Nombre de voiture particulières (millier), 2016	508
Taux de motorisation (Nbre. de voitures particulières pour mille habitants), 2016	597
Voyageur-km par route (million)	..
Tonne-km par route (million), 2016	703
Voyageur-km par rail (million)	..
Tonne-km par rail (million)	..
Tonne-km par voies navigables intérieures (million)	..

### Voyageur-km par route et par rail (million)

**NON DISPONIBLE**

### Statistiques des accidents de la route

Décès, 2015	57
Blessés, 2015	947
Accidents corporels, 2015	660

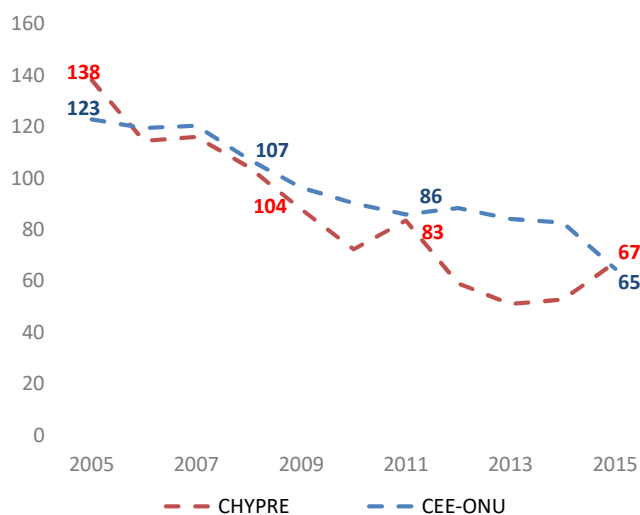
### Décès dus à des accidents de la route pour

Million d'habitants, 2015	67
100,000 voitures particulières, 2015	12

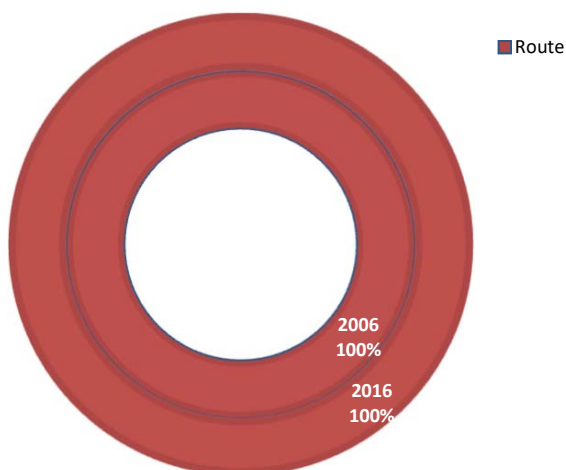
### Gravité des accidents de la route

Décès pour 1 000 accidents corporels, 2015	86
--------------------------------------------	----

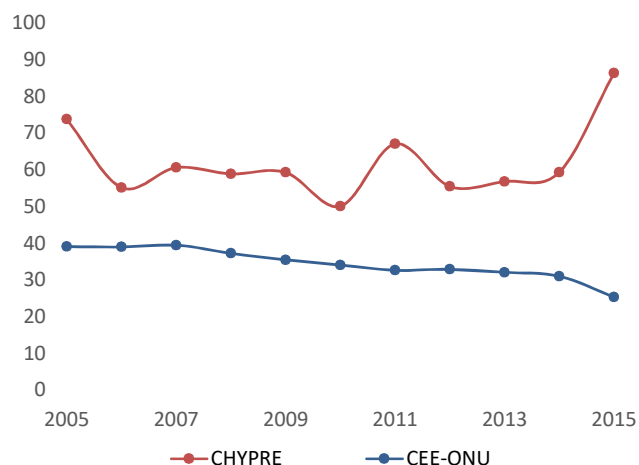
### Décès dus à des accidents de la route pour un million d'habitants



### Répartition modale du transport intérieur (tonne-km)



### Gravité des accidents de la route (Décès pour 1 000 accidents corporels)



Source: Base de données des statistiques des transports de la CEE-ONU.

Note: Pour les graphiques de sécurité routière, la CEE-ONU se réfère à la valeur moyenne des États membres de la CEE-ONU.

- Sans objet /. Non disponible.