Инфокарта транспортной статистики

Эстония

Территория: 45 228 км² • Населени : 1 314 545 чел (2014)
Договаривающаяся сторона 15 конвенций ООН в области транспорта, относящихся к сфере компетенции Комитета по внутреннему транспорту ЕЭК ООН, и 9 конвенций ООН по безопасности дорожного движения.

Автомобильные и железнодорожные перевозки	2014
Пассажирские автомобили (тыс.)	653,0
Уровень автомобилизации (количество легковых автомобилей на одного жителя)	497
Пассажиро-км на автотранспорте (млн)	2 569[1]
Тонно-км на автотранспорте (млн)	6 293
Пассажиро-км на ж/д транспорте (млн)	280
Тонно-км на ж/д транспорте (млн)	3 256
Тонно-км на внутреннем водном транспорте (млн)	-

Статистика аварийности на дорогах	2014
Количество погибших	78
Количество раненых	1 750
ДТП с пострадавшими	1 437
Количество погибших в ДТП	
на 1 миллион жителей	59
на 100 000 пассажирских автомобилей	12
Степень тяжести ДТП	
Количество погибших на 1 000 ДТП с пострадавшими	54

Рис. 1: Пассажиро-км на автомобильном и ж/д транспорте (млн)

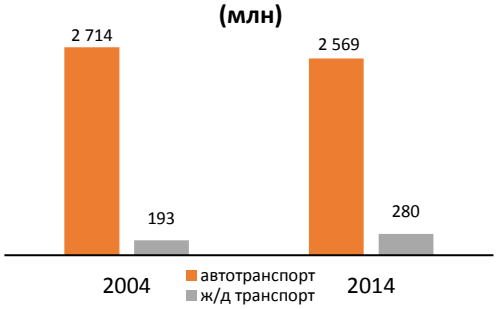

Рис. 2: Количество пострадавших в ДТП (погибшие и раненые на 1 млн жителей)

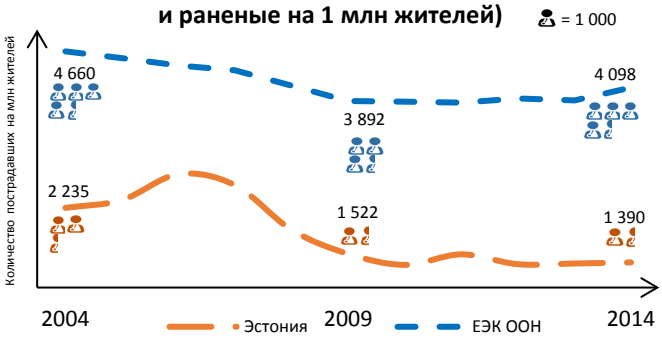

Рис. 3: Соотношение видов внутреннего транспорта (тонно-км)

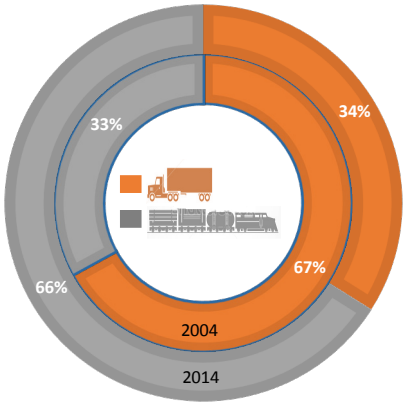

Рис. 4: Динамика степени тяжести ДТП (погибшие на 1 000 ДТП с пострадавшими)

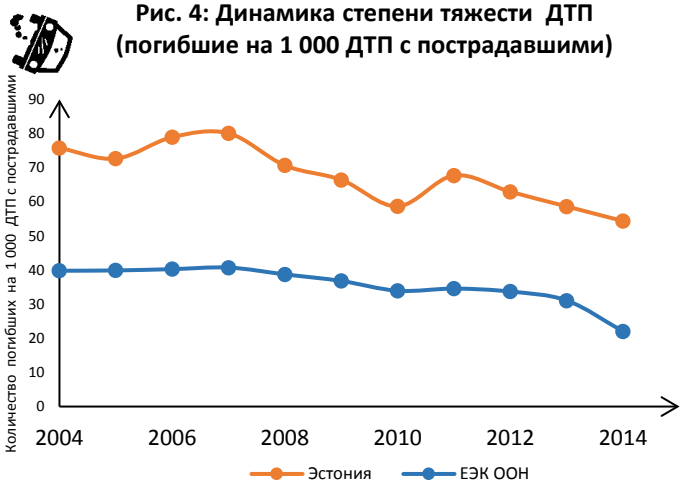

Источник: **База данных транспортной статистики ЕЭК ООН.**
Примечание: ЕЭК ООН на рис. 2 и 4 относится к среднему значению данных, представленных государствами-участниками.
- Неприменимо / [1] Общественный транспорт (не включая легковых автомобилей).

Анализ подготовлен под руководством Рабочей группы по статистике транспорта (WP.6) Комитета по внутреннему транспорту