Una experiencia de cooperación y coordinación multinivel en

Sub Cuenca Río Sumpul

La Región del Trifinio

Extensión: 7.541 km^2

El Trifinio es un territorio donde se unen las fronteras de El Salvador, Guatemala y Honduras

A 200 km alrededor del Trifinio:

- mercado con más del 60 % de la población de CA
- 5 puertos marítimos
- 4 aeropuertos internacionales
- Canal seco atlántico-Pacífico

TERRITORIO DEL TRIFINIO ESTRATEGICO
PARA LOS TRES PAISES
Mapa de cuencas hidrográficas de la región Trifinio
Cuenca del Río Motagua
Cuenca del Río Ulúa
Cuenca del Río Lempa
SIMBOLOGÍA
Límite de países
Costas
Región Trifinio
CUENCAS DE LA REGIÓN TRIFINIO
Cuenca del Río Lempa
Cuenca del Río Motagua
Cuenca del Río Ulúa

ZONIFICACIÓN TERRITORIAL DE LA REGIÓN TRIFINIO

- Zona 1: Producción forestal con potencial para caficultura y alto valor agregado
- Zona 2: Potencial ecoturístico y regulación hídrica
- Zona 3: Producción forestal y regulación hídrica
- Zona 4: Potencial agroindustrial
- Zona 5: Potencial para desarrollo agrosilvopastoril con medidas de conservación

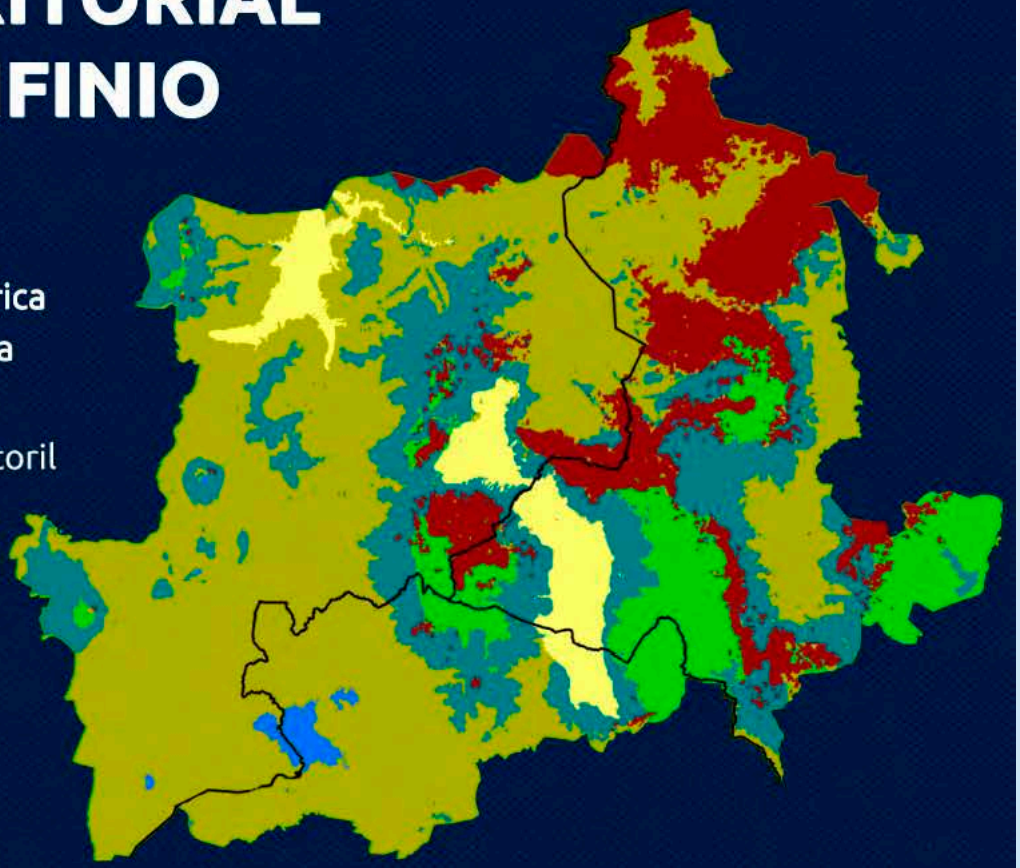

Biosfera Transfronteriza Trifinio Fraternidad

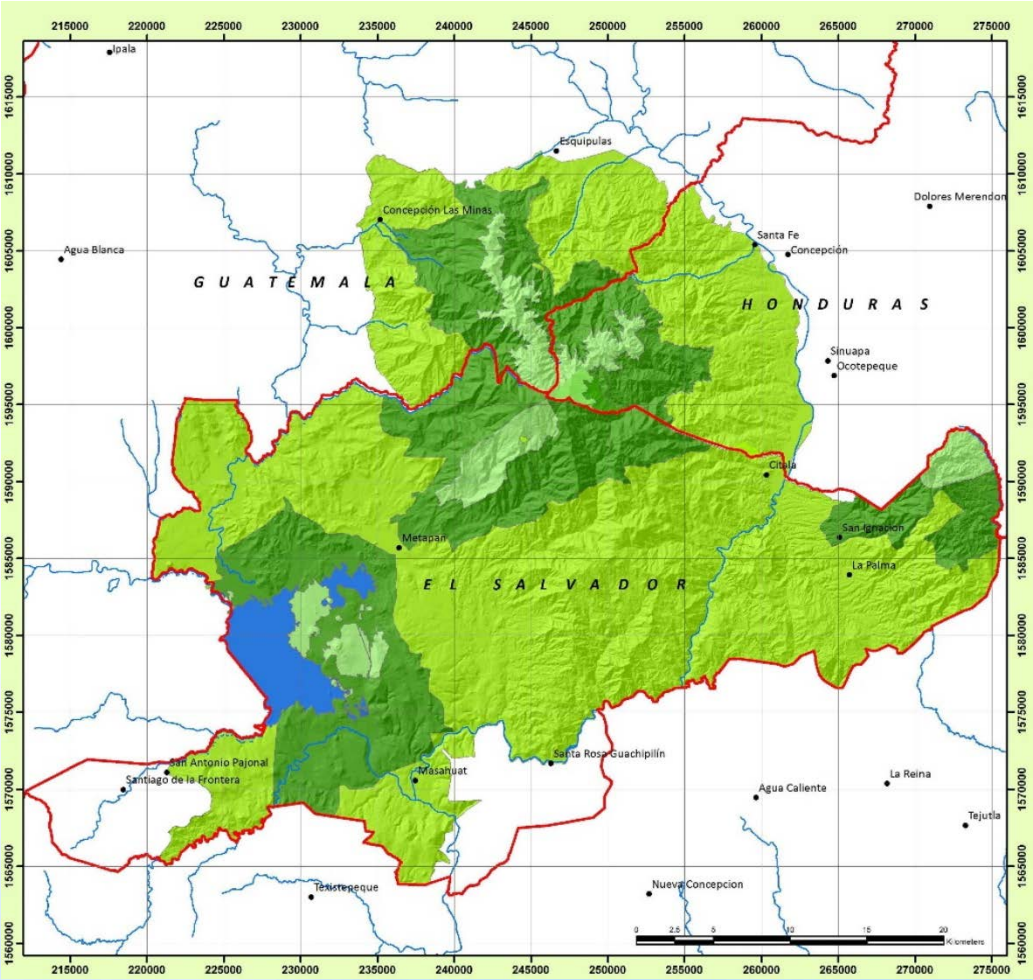

Organización de las Naciones Unidas para la Educación, la Ciencia y la Cultura

Programa sobre el Hombre y la Biosfera

PROGRAMA SOBRE EL HOMBRE Y LA BIOSFERA

Por decisión del Consejo Internacional de Coordinación del Programa sobre el Hombre y la Biosfera, se certifica que

Reserva de Biosfera Transfronteriza Trifinio Fraternidad
El Salvador / Guatemala / Honduras

forma parte integrante de la Red Mundial de Reservas de la Biosfera.

Los principales tipos de ecosistemas y paisajes de nuestro planeta están representados en esta Red, que está consagrada a la conservación de la diversidad biológica, a la investigación científica y a la observación permanente, así como a la definición de modelos de desarrollo sostenible al servicio de la humanidad.

Participar en la Red Mundial facilita la cooperación y los intercambios a nivel regional e internacional.

FECHA DE INSCRIPCIÓN
29 de junio de 2011

Irina Bokova
DIRECTORA GENERAL DE LA UNESCO

- **Declarada el 29 de Junio de 2011** en Dresden, Alemania
- **Extensión:** 148, 482.02 Hectáreas
- **12 Municipios a nivel Trinacional:** 8 municipios de El Salvador, 2 de Guatemala y 2 de Honduras
- **Población: Mas de 500 mil habitantes**

Objetivo estratégico de la cooperación y coordinación multinivel

Promover la Adaptación basada en Ecosistemas, mediante un mejor entendimiento y capacidad para enfrentar al cambio climático, un marco institucional fortalecido, articulación de fuentes de financiamiento y asistencia técnica en el marco de la cooperación y coordinación multinivel y políticas publicas más articuladas

Área de la iniciativa

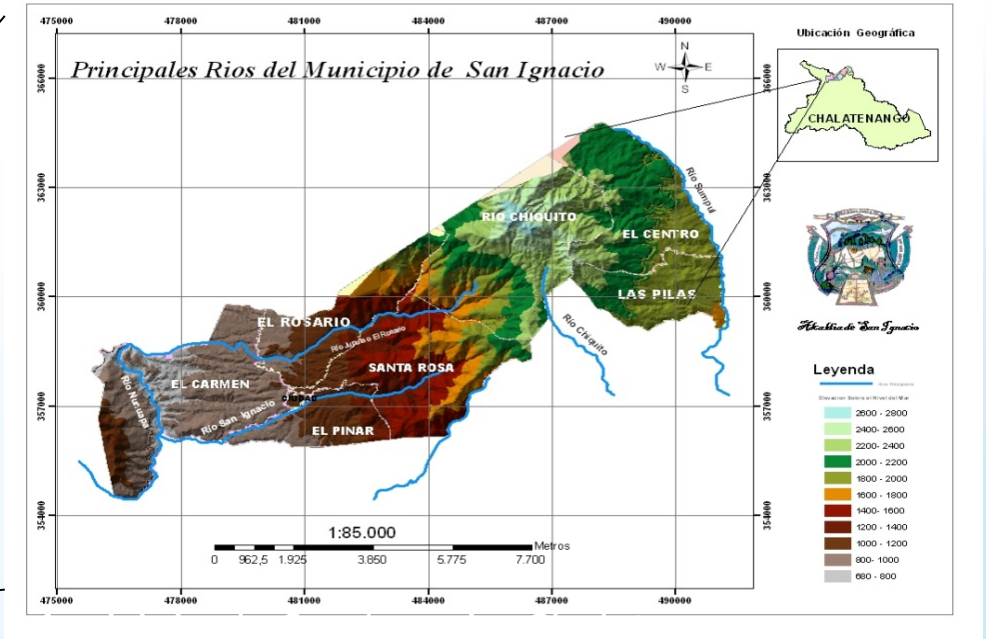

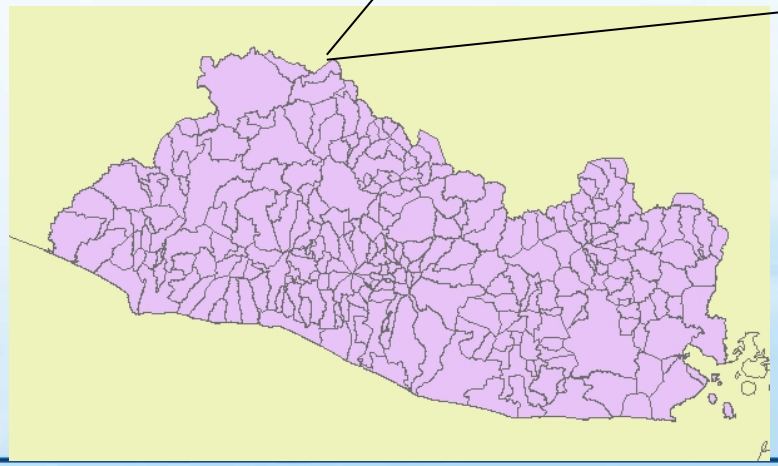

Sub Cuenca Binacional del Rio Sumpúl
Honduras: Sinuapa y Nueva Ocotepeque
El Salvador: San Ignacio y la Palma
Cantones: Rio Chiquito, Las Pilas, El Centro, Los Planes, La Granadilla.
Área de la Subcuenca: 44.52 Km2
Área a Intervenir: 18.39 Km2

Problemática a atender

El agua de las nacientes del rio Sumpul sustentan actividades domésticas y productivas de las comunidades de El Salvador y Honduras, el uso y escasez son causales de potenciales conflictos, lo cual requiere la búsqueda de soluciones integrales que contribuyan a generar paz y desarrollo transfronterizo.

Nuestra acción estratégica dirigida a generar sinergias entre diferentes fuentes de financiamiento

Planificación de los fondos del Estado entregados al Plan Trifinio como apalancamiento de programas y proyectos en favor de la cuenca que son financiados con otras fuentes gubernamentales, ONG y de la cooperación.

Fortalecimiento de la capacidad instalada de las oficinas técnicas territoriales del Plan Trifinio con fondos del gobierno central (Fondos de Contrapartida)

Articulación y alineamiento de los programas de cooperación al desarrollo: UICN, KFW, GIZ, CATIE, PROTCAFES Y BID

Articulación y alineamiento con las políticas públicas de los ministerios de línea: MARN, MAG, MITUR, MINEC, entre otros, mediante acciones articuladas e institucionalizadas

Articulación con la gestión y acción de los gobiernos municipales, mancomunidades, cooperativas y empresa privada

Acciones cofinanciadas por diferentes actores bajo la dirección de Plan Trifinio

Sistemas agroforestales, obras de infraestructura y practicas de conservación de suelos y agua, diversificación de cultivos, uso de suelos, ecoturismo y protección de fuentes de agua.

Proceso de monitoreo y evaluación de las medidas de adaptación y de las acciones de articulación multinivel con plataforma georeferenciada y sistema informático de M&E.

Programas de formación de capacidades y gestión del conocimiento.

Fortaleciendo la gobernanza bajo un enfoque sistémico de la cooperación y coordinación multinivel

Fortalecimiento de los ACTORES CLAVES TERRITORIALES, regionales, nacionales e internacionales, que garantice una mayor coordinación y sinergia y permita un mejor aprovechamiento de los recursos financieros y de asistencia técnica

Incidencia con actores clave de gobierno central, gobiernos municipales, mancomunidades, agencias de cooperación y asistencia técnica y empresa privada dirigidas a buscar cofinanciamientos y acción conjunta en función de conservar, manejar y optimizar las cuencas de la región Trifinio

Plan Trifinio
"Agua sin fronteras"
El Salvador · Guatemala · Honduras

Entidades y montos de las acciones cofinanciadas bajo la dirección de Plan Trifinio un año

Acción Cofinanciada	Actor Articulado	Monto
Fondos de contrapartida del Estado de El Salvador a la DEN El Salvador	DEN El Salvador	180,000.00
Fortalecimiento institucional, asistencia técnica e inversión infraestructura productiva	MAG	85,000.00
Capacitación asistencia técnica, protección de bosque y aéreas protegidas	MARN	10,000.00
Infraestructura social caminos vecinales, escuelas puentes Y protección de fuentes de agua	Municipalidades	30,000.00
Fortalecimiento juntas de agua, GIRH, inversión en infraestructura cadenas productivas productiva	AYUDA EN ACCION	57.900.00
Programa Bosques y agua kfw, fortalecimiento juntas de agua, GIRH, inversión en infraestructura productiva y Protección de Bosque	Programa Bosques y agua KFW	220,500.00
Fortalecimiento de Planes de Finca, Repoblación Café	PROTCAFE	5,000.00
Capacitación y asistencia técnica	IICA-PRICA	10,000.00
Compensación por servicios eco sistémicos	GIZ	10,000.00
Adaptation, Vulnerabilidad y Ecosistemas	Proyecto AVE UICN	240,000.00
Monto Total (dólares de los Estados Unidos)		848,400.00

GRACIAS