



Отчетность по глобальному целевому показателю ЦУР 6.5.2

ТИПОВАЯ ФОРМА для второго цикла отчетности

Содержание типовой формы

Типовая форма состоит из четырех

- Раздел I - Расчет показателя
- Раздел II - Информационная таблица
- Раздел III - Общая информация о водном бассейне
- Раздел IV - Заключение

Руководство по интегрированному мониторингу ЦУР 6  
Пошаговая методология расчета значения целевого показателя ЦУР 6.5.2, версия "2020"  
Окончательная версия 2020-01-25

ПОШАГОВАЯ МЕТОДОЛОГИЯ РАСЧЕТА ЗНАЧЕНИЯ ЦЕЛЕВОГО ПОКАЗАТЕЛЯ 6.5.2 ЦУР

Доля площади трансграничного бассейна, в отношении которой имеется действующий механизм трансграничного сотрудничества

ЕЭК ООН

Руководство по представлению отчетности в рамках Конвенции по трансграничным водам и в качестве вклада в мониторинг целевого показателя 6.5.2 ЦУР



Цели 6.5.2 ЦУР и основные определения .....	2
трансграничными бассейнами рек/озер и водносымными горизонтами, и целевой зоной мониторинга и основные определения .....	2
подход для трансграничных водосносных горизонтов .....	5
взаимосвязи с другими инициативами по представлению отчетности, в том числе в рамках Конвенции по охране и использованию трансграничных водотоков и международных озер .....	5
и другие инициативы по представлению отчетности .....	7
и изменения, представленные в период между отчетными циклами .....	7
данных .....	8
данных для расчета целевого показателя .....	8
бассейна/разграничение: .....	8
«сотрудничества и критерии, определяющие их как «действующие»: .....	9
и источники данных .....	10
и по управлению данными и их качеством .....	11
данных и расчет значения целевого показателя 6.5.2 .....	11
идентификация трансграничных речных и озерных бассейнов и водосносных горизонтов .....	11
метод расчета площади поверхности каждого трансграничного бассейна и водосносного горизонта .....	12
и существующих механизмов трансграничного водного сотрудничества и проверка наличия действующих механизмов трансграничного сотрудничества .....	13
и, в том числе, какие из существующих механизмов трансграничного сотрудничества являются действующими .....	14
и значения целевого показателя .....	15
и значения целевого показателя .....	15

# Целевой показатель 6.5.2 ЦУР

Наиболее типичные сложности, возникающие при подготовке национальных докладов

Вебинары по целевому показателю 6.5.2 ЦУР  
Оказание странам поддержки в подготовке национальных отчетов в рамках второго цикла отчетности

28 мая 2020 года

Юлия Тромбицкая, ЕЭК ООН



UN WATER

INTEGRATED MONITORING INITIATIVE FOR SDG 6

SDG INDICATOR 6.5.2  
TRANSBOUNDARY WATER COOPERATION



UNEP



United Nations Educational, Scientific and Cultural Organization




# Содержание

- Расчет площади поверхности речных и озерных бассейнов на национальном уровне
- Определение понятий
  - «договоренность»
  - «совместный орган или механизм»
  - «совместный или скоординированный план управления водными ресурсами или аналогичный документ»
- Представление отчетности по бассейнам и суббассейнам (раздел II типовой формы)
- Обеспечение последовательности заполнения всей типовой формы



# Напомним...



Доля трансграничных **водных бассейнов**, охваченных **действующими договорами** о сотрудничестве в области водопользования

*Расчет значения целевого показателя базируется на двух основных элементах:*

- *пространственный охват площадей трансграничных бассейнов, расположенных на территории государства;*
- *определение масштаба охвата таких площадей действующими договорами о сотрудничестве в области водопользования.*

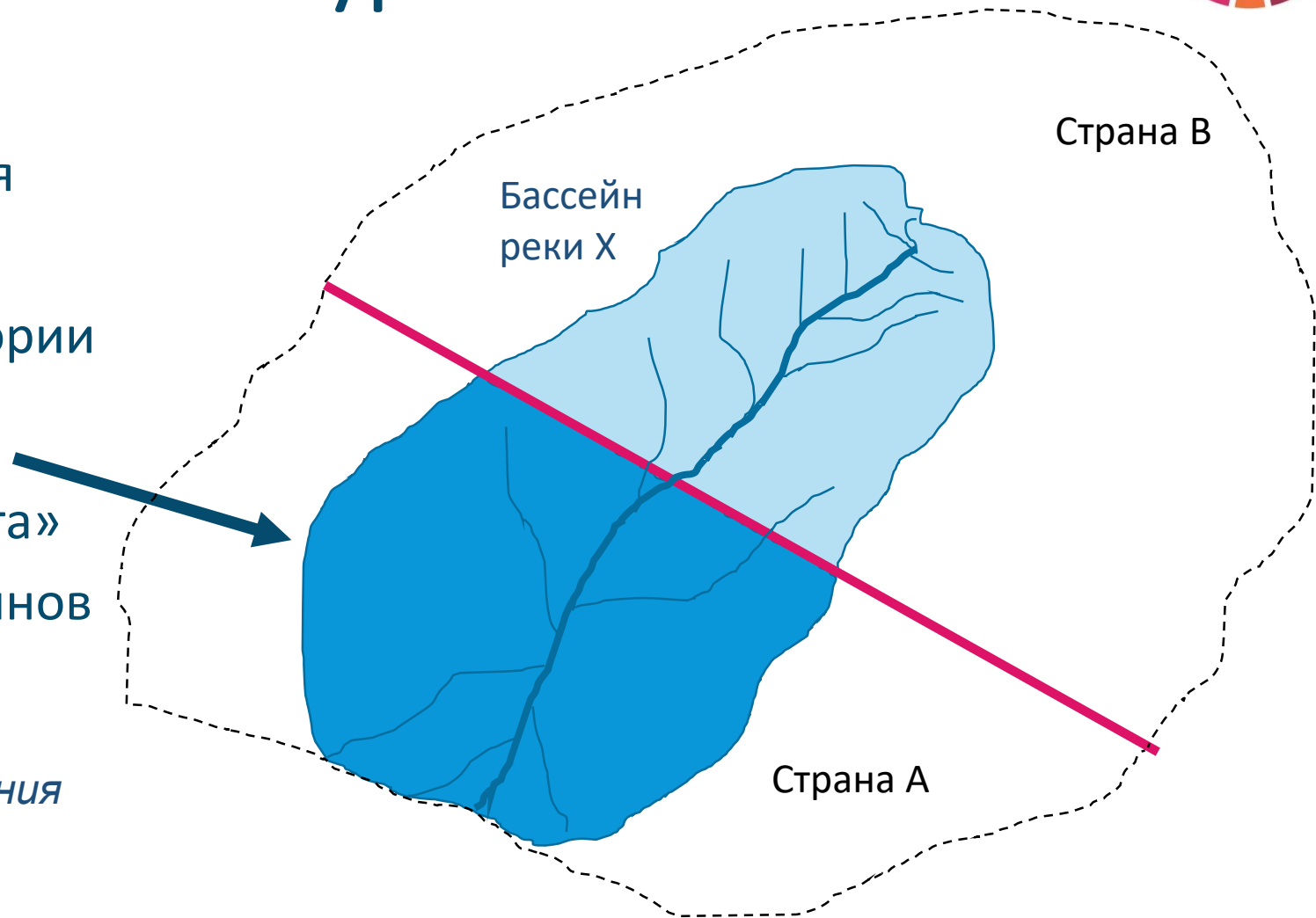
*(Пошаговая методология расчета значения целевого показателя 6.5.2 ЦУР, стр. 3)*

# Расчет площади поверхности речных и озерных бассейнов на национальном уровне



- Площадь поверхности (в км<sup>2</sup>) бассейна должна рассчитываться **только** для той части бассейна, которая расположена на территории страны
- Следует избегать «двойного учета» основных бассейнов и суббассейнов (раздел I)

*(Пошаговая методология расчета значения целевого показателя 6.5.2 ЦУР, стр. 6-7)*





# Что такое «договоренность»?

- Официальные обязательства, принятые на себя прибрежными сторонами.
- Соглашения и договоренности могут иметь различные названия, например, договор, конвенция, соглашение, обмен письмами, декларация.
- Положения, касающиеся водного сотрудничества, могут быть частью более широких соглашений по охране окружающей среды или соглашений об экономическом сотрудничестве

*(См. Пошаговую методологию расчета значения целевого показателя 6.5.2 ЦУР, стр. 3; Руководство по представлению отчетности, стр. 17)*

# Что такое «действующая договоренность»?



- Существует **совместный орган или механизм** (например, бассейновая организация реки) для трансграничного сотрудничества;
- **Осуществляется регулярное (как минимум раз в год) официальное общение** между прибрежными странами
- **Согласован совместный или скоординированный план (ы) / видение управления водными ресурсами или аналогичный документ**
- Ведется регулярный (как минимум раз в год) обмен **данными и информацией**

# Что такое «совместный орган или механизм»?



- Несколько общих особенностей:
  - это постоянно действующий орган;
  - состоит из представителей прибрежных государств;
  - обычно состоит из руководящего органа;
  - обычно имеет секретариат; и
  - иногда дополнительно существуют вспомогательные органы
- Это могут быть просто регулярные совещания групп экспертов или координационных центров

*(См. Руководство по представлению отчетности, стр. 26-30)*



# Что такое «совместный или скоординированный план(ы) управления водными ресурсами или аналогичные документы»?

- К аналогичным документам относятся планы действий, совместные стратегии или совместные цели/видение
- Такие документы должны отражать ход *осуществления* договоренности и, соответственно, НЕ должны содержаться в самой договоренности, но должны быть приняты после того, как договоренность вступила в силу, например, решением совместного органа или механизма
- Они могут охватывать целый ряд тем, например, ИУВР, изменение климата, управление наводнениями

*(См. Пошаговую методологию расчета значения целевого показателя 6.5.2 ЦУР, стр. 3; ЕЭК ООН, Руководство по представлению отчетности, стр. 33-35)*



# Как структурировать отчетность по отдельным бассейнам и суббассейнам (раздел II)



- Большое разнообразие бассейнов и возможных договоренностей между странами, например:
  - Государство совместно использует один бассейн с еще одним государством
  - Государство совместно использует несколько бассейнов с несколькими государствами, и действуют договоренности на нескольких уровнях (на уровне бассейна, на двустороннем уровне, на уровне суббассейна...)
- Простой сценарий: несколько бассейнов охвачено несколькими договоренностями
  - Заполнить раздел II один раз для каждого бассейна
- Другие сценарии см. в публикации ЕЭК ООН «Руководство по представлению отчетности», стр. 17.

*(ЕЭК ООН, Руководство по представлению отчетности, стр. 17)*



**SDG INDICATOR 6.5.2**  
TRANSBOUNDARY WATER COOPERATION



**UNECE**



United Nations  
Educational, Scientific and  
Cultural Organization

# Как обеспечить последовательность заполнения всей типовой формы?



- В разделе I предлагается перечислить трансграничные бассейны/ суббассейны, охваченные действующими договоренностями, а также определить, были ли соблюдены критерии, определяющие договоренность как действующую
- Ответы дополняются ответами на вопросы раздела II
  - Вопрос 2                      Соглашения и договоренности
  - Вопрос 3                      Совместный орган или механизм
  - Вопрос 4                      Планы управления и аналогичные документы
  - Вопрос 6                      Обмен данными и информацией
- Необходимо убедиться, что ответы на вопросы 2, 3, 4 и 6 (раздел II) соответствуют ответам в разделе I!



# Спасибо за внимание!

## Контакты

[transboundary\\_water\\_cooperation\\_reporting@un.org](mailto:transboundary_water_cooperation_reporting@un.org)

[transboundary\\_water\\_cooperation\\_reporting@unesco.org](mailto:transboundary_water_cooperation_reporting@unesco.org)

## Дополнительная информация

ЕЭК ООН:

[www.unece.org/water/transboundary\\_water\\_cooperation\\_reporting.html](http://www.unece.org/water/transboundary_water_cooperation_reporting.html)


ЮНЕСКО: <https://en.unesco.org/themes/water-security/hydrology>

Мониторинг ЦУР 6 сетью «ООН-Водные ресурсы»:

[www.sdg6monitoring.org/indicator-652](http://www.sdg6monitoring.org/indicator-652)

Портал данных сети «ООН-Водные ресурсы» по ЦУР 6:

[www.sdg6data.org/indicator/6.5.2](http://www.sdg6data.org/indicator/6.5.2)



**SDG INDICATOR 6.5.2**  
TRANSBOUNDARY WATER COOPERATION



**UNECE**



United Nations  
Educational, Scientific and  
Cultural Organization